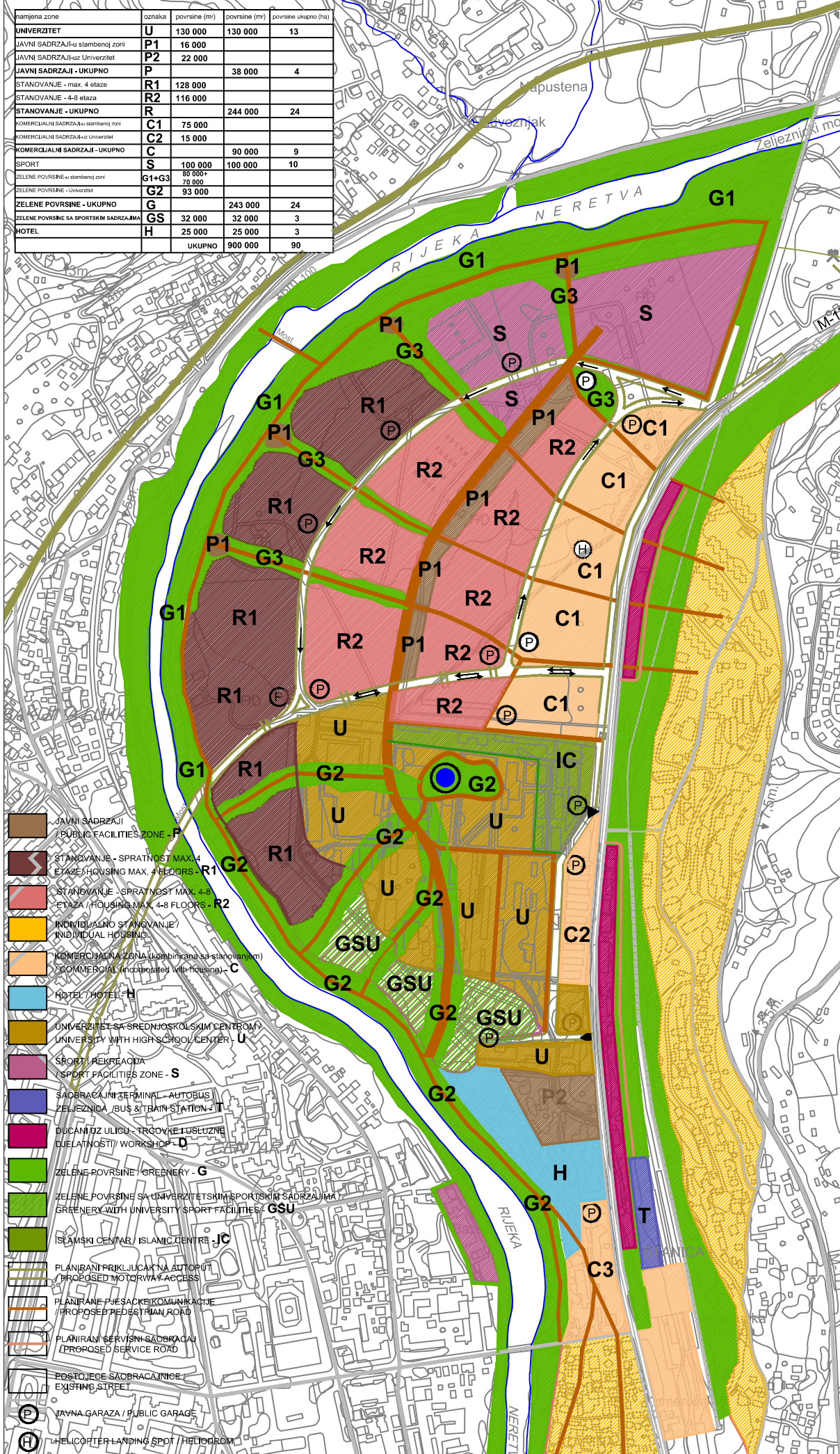



IDEJNO RJEŠENJE REGULACIONOG PLANA "SJEVERNI LOGOR"  
ZONING PLAN NAMJENE POVRŠINA





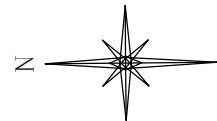
GRAD MOSTAR

### IZMJENE I DOPUNE REGULACIONOG PLANA "SJEVERNI LOGOR" U BLOKOVIMA "J", "L", "N"

Naziv grafičkog priloga: IZVOD IZ PLANA VIŠEG REDA	
Broj grafičkog priloga: 1	Mjerilo: 1:5000
Odluka o pristupanju izradi plana: 01-02-881/23 od 27.04.2023.	Odluka o donošenju i provođenju plana:
Datum javne rasprave: 25.08.2023.	Javni uvid - Program uključivanja javnosti: 02-10-13242/23

Nosilac pripreme plana: ODJEL ZA URBANIZAM I GRADENJE SLUŽBA ZA URBANISTIČKO PLANIRANJE GRADA MOSTARA	Ovlaštena osoba: _____ Pečat nosioca pripreme plana: _____
Nosilac izrade plana: ZAVOD ZA PROSTORNO UREĐENJE GRAD MOSTAR	Ovlaštena osoba: _____ Pečat nosioca izrade plana: _____
V.d. direktor: MIRZA ŠAHOVIĆ, dipl.ing.arh.	Voditelj plana: AMELA DŽAJIĆ, dipl.ing.arh. Šef službe za planiranje i uređenje zemljišta
Radni tim: DARKO MIÑARIK, dipl.ing.arh. MARIANA KEĆMAN-RASPUDIĆ, dipl.ing.arh. ZLATA HADŽIHASANOVIĆ, dipl.ing.arh. SAMIR SOŠE, dipl.ing.grad. PREDRAG GRAHOVAC, dipl.ing.grad.	FAHIRA GOLOŠ, dipl.ing.grad. ANDREJ VRANČIĆ, dipl.ing.grad. ELVIRA ĆURIC, dipl.ing.geod. SENADA MEHIĆ, grad.teh.

2023.



### LEGENDA:



GEODETSKA PODLOGA



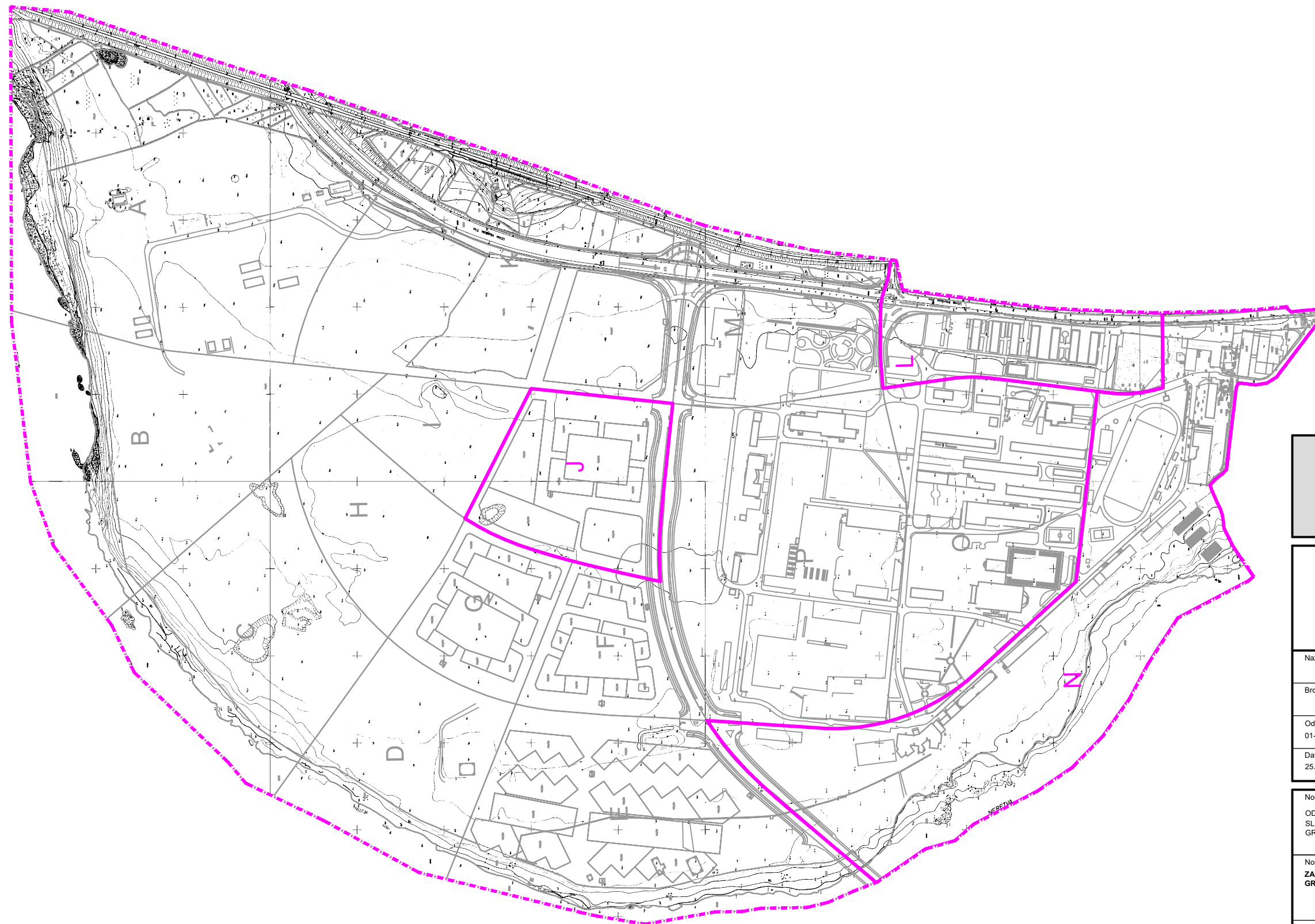
GRANICA OBUHVATA PLANA

POVRŠINA OBUHVATA BLOKA "J": 3,73 ha

POVRŠINA OBUHVATA BLOKA "L": 3,10 ha

POVRŠINA OBUHVATA BLOKA "N": 12,69 ha

0m 10m 20m 30m 40m



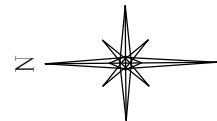
GRAD MOSTAR

### IZMJENE I DOPUNE REGULACIONOG PLANA "SJEVERNI LOGOR" U BLOKOVIMA "J", "L", "N"






Naziv grafičkog priloga: GRANICA OBUHVATA PLANA	
Broj grafičkog priloga: 2	Mjerilo: 1:5000
Odluka o pristupanju izradi plana: 01-02-881/23 od 27.04.2023.	Odluka o donošenju i provođenju plana:
Datum javne rasprave: 25.08.2023.	Javni uvid - Program uključivanja javnosti: 02-10-13242/23
Nosilac pripreme plana: ODJEL ZA URBANIZAM I GRAĐENJE SLUŽBA ZA URBANISTIČKO PLANIRANJE GRADA MOSTARA	Ovlaštena osoba: _____ Pečat nosioca pripreme plana:
Nosilac izrade plana: ZAVOD ZA PROSTORNO UREĐENJE GRAD MOSTAR	Ovlaštena osoba: _____ Pečat nosioca izrade plana:
V.d. direktor: MIRZA ŠAHOVIĆ, dipl.ing.arh.	Voditelj plana: AMELA DŽAJIĆ, dipl.ing.arh. Šef službe za planiranje i uređenje zemljišta

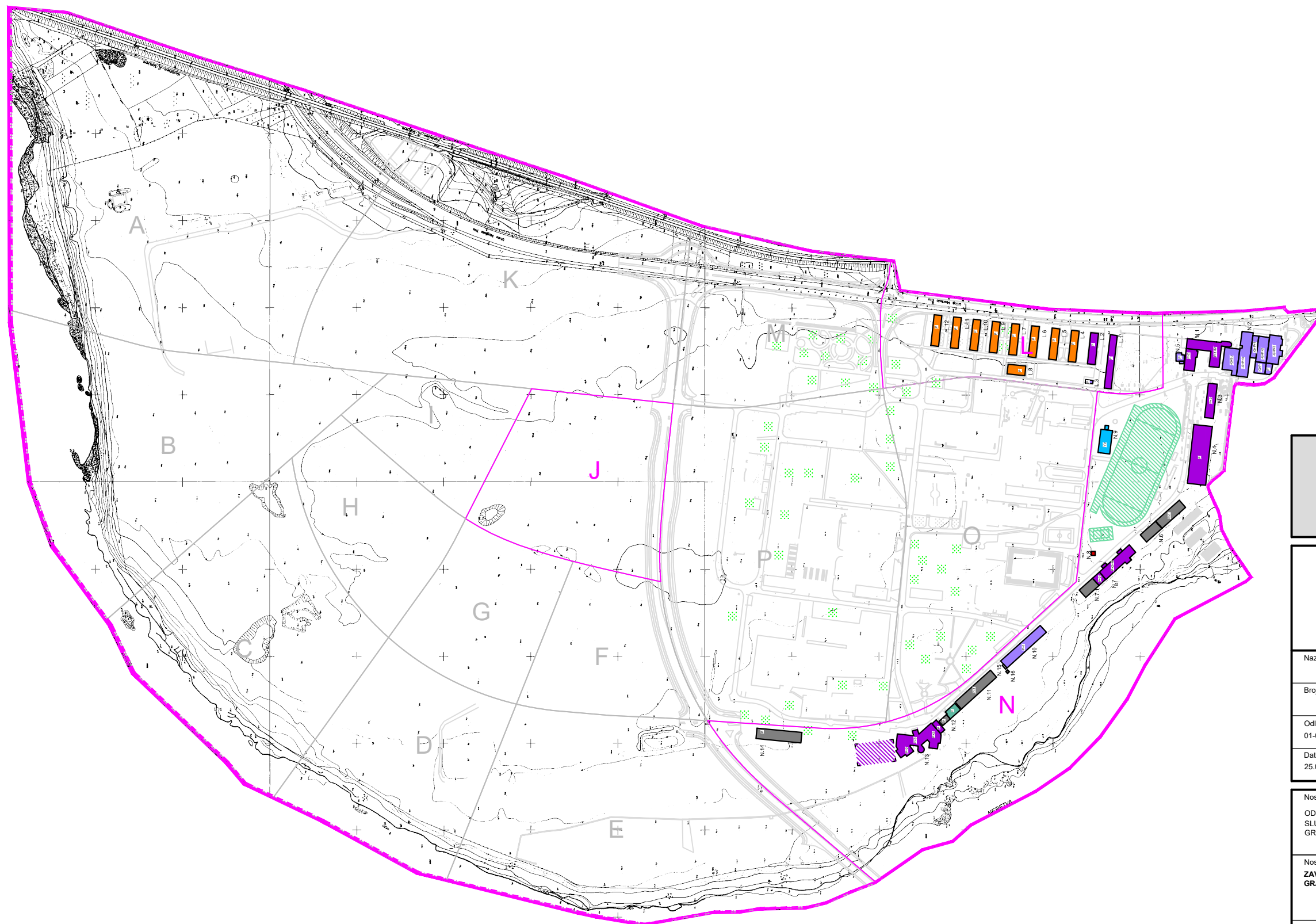
Radni tim:  
DARKO MINARIK, dipl.ing.arh.  
MARIANA KEČMAN-RASPUDIĆ, dipl.ing.arh.  
ZLATA HADŽIHASANOVIĆ, dipl.ing.arh.  
SAMIR ŠOŠE, dipl.ing.grad.  
PREDRAG GRAHOVAC, dipl. ing. grad.

FAHIRA GOLOŠ, dipl.ing.grad.  
ANDREJ VRANČIĆ, dipl.ing.grad.  
ELVIRA ČURIĆ, dipl.ing.geod.  
SENADA MEHIĆ, grad.teh.



### LEGENDA:

-  GEODETSKA PODLOGA
-  OBRAZOVNI OBJEKTI
-  POSLOVNI-KOMERCIJALNI OBJEKTI
-  KOLEKTIVNI STAMBENI OBJEKTI
-  POMOĆNI OBJEKTI
-  VJERSKI OBJEKTI
-  SPORTSKI OBJEKTI
-  SPORTSKI TERENI
-  INFRASTRUKTURNI OBJEKTI
-  ZELENA POVRŠINA
- A1** BROJ OBJEKTA
- P** SPRATNOST OBJEKTA
- L** BROJ BLOKA
-  LINIJA BLOKA
-  GRANICA OBUHVATA



POVRŠINA OBUHVATA BLOKA "J": 3,73 ha  
POVRŠINA OBUHVATA BLOKA "L": 3,10 ha  
POVRŠINA OBUHVATA BLOKA "N": 12,69 ha



### IZMJENE I DOPUNE REGULACIONOG PLANA "SJEVERNI LOGOR" U BLOKOVIMA "J", "L", "N"


Naziv grafičkog priloga: <b>POSTOJEĆE STANJE</b>	
Broj grafičkog priloga: <b>3</b>	Mjerilo: <b>1:5000</b>
Odluka o pristupanju izradi plana: 01-02-881/23 od 27.04.2023.	Odluka o donošenju i provođenju plana:
Datum javne rasprave: 25.08.2023.	Javni uvid - Program uključivanja javnosti: 02-10-13242/23
Nosilac pripreme plana: ODJEL ZA URBANIZAM I GRAĐENJE SLUŽBA ZA URBANISTIČKO PLANIRANJE GRADA MOSTARA	Ovlaštena osoba: _____ Pečat nosioca pripreme plana: _____
Nosilac izrade plana: ZAVOD ZA PROSTORNO UREĐENJE GRAD MOSTAR	Ovlaštena osoba: _____ Pečat nosioca izrade plana: _____
V.d. direktor: <b>MIRZA ŠAHOVIĆ, dipl. ing. arh.</b>	Voditelj plana: <b>AMELA DŽAJIĆ, dipl.ing.arh.</b> Šef službe za planiranje i uređenje zemljišta

Radni tim:  
**DARKO MINARIK, dipl.ing.arh.**  
**MARIANA KEČMAN-RASPUDIĆ, dipl.ing.arh.**  
**ZLATA HADŽIHASANOVIĆ, dipl.ing.arh.**  
**SAMIR ŠOŠE, dipl.ing.grad.**  
**PREDRAG GRAHOVAC, dipl. ing. grad.**  
**FAHIRA GOLOŠ, dipl.ing.grad.**  
**ANDREJ VRANČIĆ, dipl.ing.grad.**  
**ELVIRA ČURIĆ, dipl.ing.geod.**  
**SENADA MEHIĆ, grad.teh.**






BLOK	BROJ	BOJA	NAMJENA	SPRATNOST	POVRŠINA U OSNOVI (m2)	POVRŠINA PO SPRATNOSTI (m2)	NAPOMENA	
<b>J</b>	Nema postojećih objekata							
BLOK	BROJ	BOJA	NAMJENA	SPRATNOST	POVRŠINA U OSNOVI (m2)	POVRŠINA PO SPRATNOSTI (m2)	NAPOMENA	
<b>L</b>	L.1		Javni objekat - obrazovni	P	499,00	499,00	Biblioteka	
	L.2		Javni objekat - obrazovni	P	320,00	320,00	Prostorije Fakulteta humanističkih nauka	
	L.3		Poslovni objekat	P	32,00	32,00	Kafić	
	L.4		Kolektivni stambeni objekat	P	321,00	321,00		
	L.5		Kolektivni stambeni objekat	P	321,00	321,00		
	L.6		Kolektivni stambeni objekat	P	324,00	324,00		
	L.7		Kolektivni stambeni objekat	P	319,00	319,00		
	L.8		Javni objekat - obrazovni	P	231,00	231,00	Pedagoški zavod	
	L.9		Kolektivni stambeni objekat	P	318,00	318,00		
	L.10		Kolektivni stambeni objekat	P	315,00	315,00		
	L.11		Kolektivni stambeni objekat	P	324,00	324,00		
	L.12		Kolektivni stambeni objekat	P	319,00	319,00		
	<b>SVEUKUPNA POVRŠINA (m2)</b>					<b>3643,00</b>	<b>3643,00</b>	
BLOK	BROJ	BOJA	NAMJENA	SPRATNOST	POVRŠINA U OSNOVI (m2)	POVRŠINA PO SPRATNOSTI (m2)	NAPOMENA	
<b>N</b>	N.1		Javni objekat - obrazovni	P+2	315,00	945,00	Pravni fakultet	
			Javni objekat - obrazovni	P+1+M	710,00	2130,00	Pravni fakultet	
	<b>Ukupno N.1</b>					<b>1025,00</b>	<b>3075,00</b>	
	N.2		Poslovni objekat	-G+P+3	654,00	3270,00	BH Telecom	
			Poslovni objekat	-G+P+3	482,00	2410,00	BH Telecom	
			Poslovni objekat	-G+P+2	369,00	1476,00	BH Telecom	
			Poslovni objekat	-G+P+1	175,00	525,00	BH Telecom	
			Poslovni objekat	-G+Su	472,00	944,00	BH Telecom	
			Poslovni objekat	-G+P	160,00	320,00	BH Telecom	
		Poslovni objekat	P	92,00	92,00	BH Telecom		
	<b>Ukupno N.2</b>					<b>2404,00</b>	<b>9037,00</b>	
	N.3		Javni objekat - obrazovni	P+2	405,00	1215,00	Rektorat	
	N.4		Javni objekat - obrazovni	P	1441,00	1441,00	Fakultet humanističkih nauka	
	N.5		Poslovni objekat	P	99,00	99,00	Kafić	
	N.6		Poslovni objekat	P+1	660,00	1320,00	Ruševina	
	N.7		Javni objekat - obrazovni	P+2+M	550,00	2200,00	Građevinski fakultet	
			Javni objekat - obrazovni	P+2	119,00	357,00	Građevinski fakultet - ZPIMK	
	<b>Ukupno N.7</b>					<b>669,00</b>	<b>2557,00</b>	
	N.7.1		Pomoćni objekat		231,00	231,00	Ruševina	
	N.8		Infrastrukturni objekat		21,00	21,00		
	N.9		Javni objekat - vjerski	Vp	364,00	364,00	Džamija	
	N.10		Poslovni objekat	P+1	660,00	1320,00	Skladište i prostorije Nastavničkog fakulteta	
	N.11		Pomoćni objekat	P+1	584,00	1168,00	Ruševina	
N.12		Javni objekat - sportski	P	153,00	153,00	Rukometni klub		
		Javni objekat - sportski	P	77,00	77,00			
<b>Ukupno N.12</b>					<b>230,00</b>	<b>230,00</b>		
N.13		Javni objekat - obrazovni	(P+2)x2	430,00	1290,00	Druga gimnazija Mostar		
		Javni objekat - obrazovni	P+3	667,00	2668,00	Druga gimnazija Mostar		
		Javni objekat - obrazovni		1100,00	1100,00	Temelji za školsku salu		
		Javni objekat - obrazovni	P	99,00	99,00	Kotlovnica		
<b>Ukupno N.13</b>					<b>2296,00</b>	<b>5157,00</b>		
N.14		Pomoćni objekat		624,00	624,00	Ruševina-temelji		
N.15		Pomoćni objekat	P	13,00	13,00			
N.16		Pomoćni objekat	P	9,00	9,00			
<b>SVEUKUPNA POVRŠINA (m2)</b>					<b>11735,00</b>	<b>27881,00</b>		
<b>SVEUKUPNA POVRŠINA PO BLOKOVIMA (m2)</b>					<b>15378,00</b>	<b>31524,00</b>		

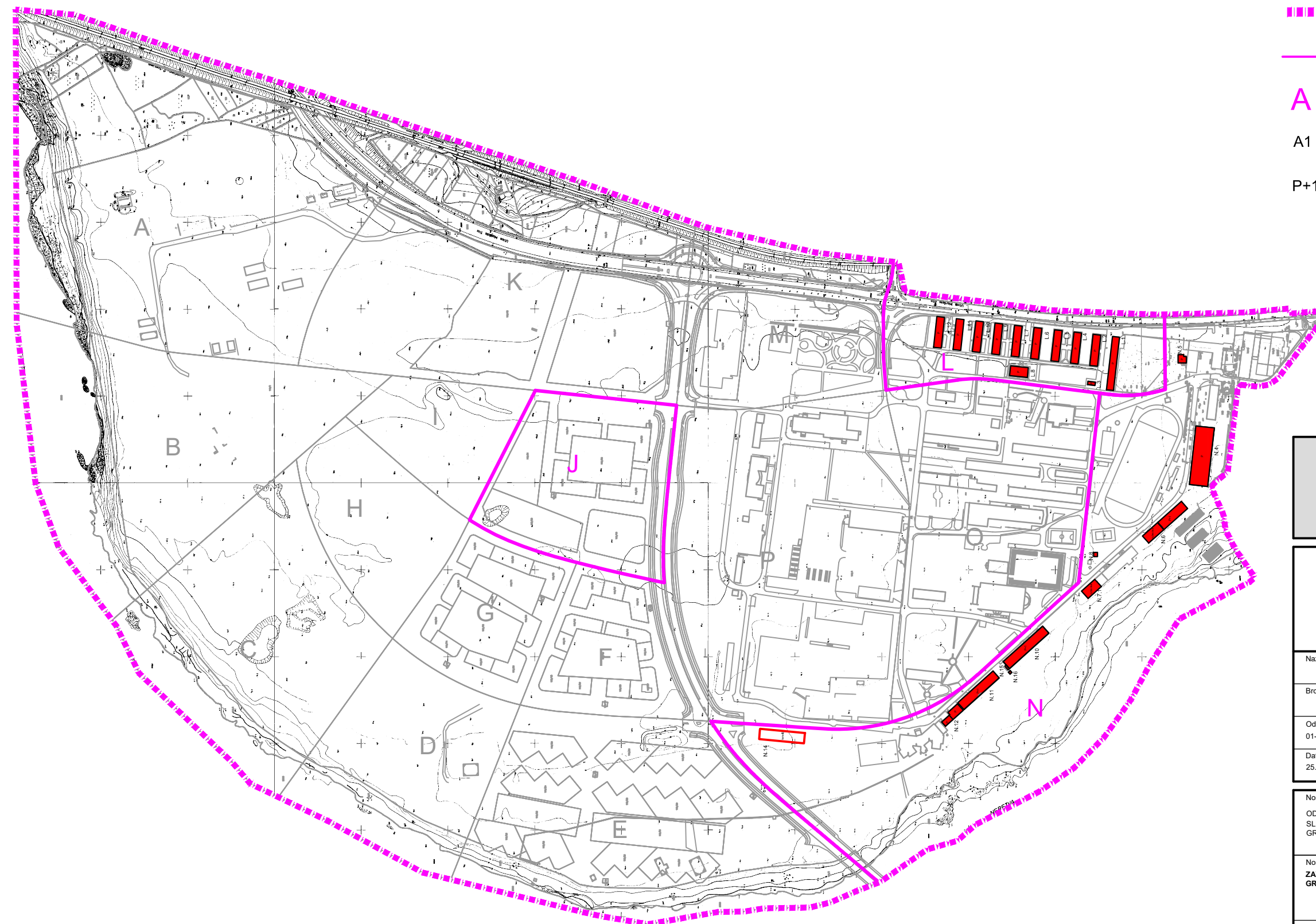
**IZMJENE I DOPUNE  
REGULACIONOG PLANA "SJEVERNI LOGOR"  
U BLOKOVIMA "J", "L", "N"**

**POSTOJEĆE STANJE- TABELE**



### LEGENDA:

-  OBJEKTI ZA DEMOLICIJU
-  GEODETSKA PODLOGA
-  GRANICA OBUHVATA PLANA
-  GRANICE BLOKOVA
-  OZNAKA BLOKA
- A1 BROJ OBJEKTA U BLOKU
- P+1 SPRATNOST OBJEKTA



### IZMJENE I DOPUNE REGULACIONOG PLANA "SJEVERNI LOGOR" U BLOKOVIMA "J", "L", "N"

Naziv grafičkog priloga: <b>PLAN DEMOLICIJE</b>	
Broj grafičkog priloga: <b>4</b>	Mjerilo: <b>1:5000</b>
Odluka o pristupanju izradi plana: 01-02-881/23 od 27.04.2023.	Odluka o donošenju i provođenju plana:
Datum javne rasprave: 25.08.2023.	Javni uvid - Program uključivanja javnosti: 02-10-13242/23
Nosilac pripreme plana: ODJEL ZA URBANIZAM I GRAĐENJE SLUŽBA ZA URBANISTIČKO PLANIRANJE GRADA MOSTARA	Ovlaštena osoba: _____ Pečat nosioca pripreme plana:
Nosilac izrade plana: ZAVOD ZA PROSTORNO UREĐENJE GRAD MOSTAR	Ovlaštena osoba: _____ Pečat nosioca izrade plana:
V.d. direktor: MIRZA ŠAHOVIĆ, dipl. ing. arh. _____	Voditelj plana: AMELA DŽAJIĆ, dipl.ing.arh. _____ Šef službe za planiranje i uređenje zemljišta

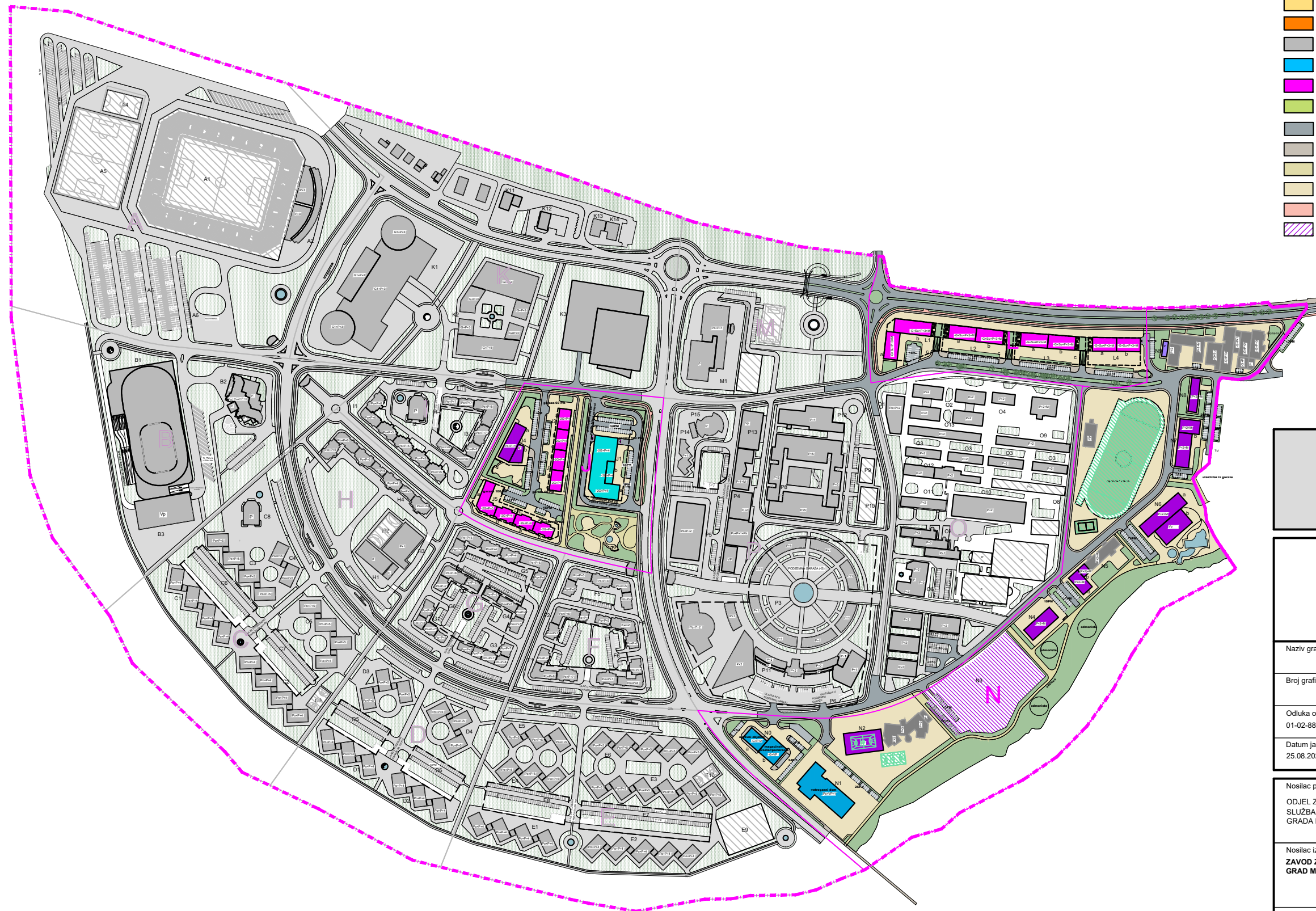
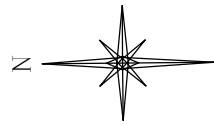
Radni tim:  
DARKO MINARIK, dipl.ing.arh.  
MARIANA KEČMAN-RASPUDIĆ, dipl.ing.arh.  
ZLATA HADŽIHASANOVIĆ, dipl.ing.arh.  
SAMIR ŠOŠE, dipl.ing.grad.  
PREDRAG GRAHOVAC, dipl. ing. grad.

FAHIRA GOLOŠ, dipl.ing.grad.  
ANDREJ VRANČIĆ, dipl.ing.grad.  
ELVIRA ČURIĆ, dipl.ing.geod.  
SENADA MEHIĆ, grad.teh.

BLOK	BROJ	BOJA	NAMJENA	SPRATNOST	POVRŠINA U OSNOVI (m2)	POVRŠINA PO SPRATNOSTI (m2)	NAPOMENA	
<b>J</b>	Nema postojećih objekata							
BLOK	BROJ	BOJA	NAMJENA	SPRATNOST	POVRŠINA U OSNOVI (m2)	POVRŠINA PO SPRATNOSTI (m2)	NAPOMENA	
<b>L</b>	L.1		Javni objekat - obrazovni	P	499,00	499,00	Biblioteka	
	L.2		Javni objekat - obrazovni	P	320,00	320,00	Prostorije Fakulteta humanističkih nauka	
	L.3		Poslovni objekat	P	32,00	32,00	Kafić	
	L.4		Kolektivni stambeni objekat	P	321,00	321,00		
	L.5		Kolektivni stambeni objekat	P	321,00	321,00		
	L.6		Kolektivni stambeni objekat	P	324,00	324,00		
	L.7		Kolektivni stambeni objekat	P	319,00	319,00		
	L.8		Javni objekat - obrazovni	P	231,00	231,00	Pedagoški zavod	
	L.9		Kolektivni stambeni objekat	P	318,00	318,00		
	L.10		Kolektivni stambeni objekat	P	315,00	315,00		
	L.11		Kolektivni stambeni objekat	P	324,00	324,00		
	L.12		Kolektivni stambeni objekat	P	319,00	319,00		
	<b>SVEUKUPNA POVRŠINA (m2)</b>					<b>3643,00</b>	<b>3643,00</b>	
BLOK	BROJ	BOJA	NAMJENA	SPRATNOST	POVRŠINA U OSNOVI (m2)	POVRŠINA PO SPRATNOSTI (m2)	NAPOMENA	
<b>N</b>	N.4		Javni objekat - obrazovni	P	1441,00	1441,00	Fakultet humanističkih nauka	
	N.5		Poslovni objekat	P	99,00	99,00	Kafić	
	N.6		Poslovni objekat	P+1	660,00	1320,00	Ruševina	
	N.7.1		Pomoćni objekat		231,00	231,00	Ruševina	
	N.8		Infrastrukturni objekat		21,00	21,00	Dislokacija	
	N.10		Poslovni objekat	P+1	660,00	1320,00	Skladište i prostorije Nastavničkog fakulteta	
	N.11		Pomoćni objekat	P+1	584,00	1168,00	Ruševina	
	N.12		Javni objekat - sportski	P	153,00	153,00	Rukometni klub	
			Javni objekat - sportski	P	77,00	77,00		
	<b>Ukupno N.12</b>					<b>230,00</b>	<b>230,00</b>	
	N.14		Pomoćni objekat		624,00	624,00	Ruševina-temelji	
	N.15		Pomoćni objekat	P	13,00	13,00		
	N.16		Pomoćni objekat	P	9,00	9,00		
<b>SVEUKUPNA POVRŠINA (m2)</b>					<b>4572,00</b>	<b>6476,00</b>		
<b>SVEUKUPNA POVRŠINA PO BLOKOVIMA (m2)</b>					<b>8215,00</b>	<b>10119,00</b>		

**IZMJENE I DOPUNE  
REGULACIONOG PLANA "SJEVERNI LOGOR"  
U BLOKOVIMA "J", "L", "N"**

**PLAN DEMOLICIJE - TABELA**



**LEGENDA:**

- POSTOJEĆI OBJEKTI
- PODZEMNA GARAŽA
- ZDRAVSTVENI OBJEKTI
- INDIVIDUALNI STAMBENI OBJEKTI
- OBRAZOVNI OBJEKTI
- POSLOVNI-KOMERCIJALNI OBJEKTI
- POSLOVNI-INDUSTRIJSKI OBJEKTI
- KOLEKTIVNI STAMBENI OBJEKTI
- POMOĆNI OBJEKTI
- VJERSKI OBJEKTI
- KOLEKTIVNI STAMBENO-POSLOVNI OBJEKTI
- OBJEKTI SOCIJALNE SKRBI
- KOLSKI SAOBRAĆAJ
- TROTOAR
- SETNICA
- PARTER
- BICIKLISTICKA STAZA
- ZONA MULTIMEDIJALNOG CENTRA I UNIVERZITETSKE BIBLIOTEKE
- SPORTSKI OBJEKTI
- ZELENE POVRŠINE
- INFRASTRUKTURNI OBJEKTI
- INDIVIDUALNI STAMBENO-POSLOVNI OBJEKTI
- KOMUNALNO-SERVISNI OBJEKTI
- SPORTSKI TERENI
- VODENE POVRŠINE
- RIJEKA NERETVA
- A1** BROJ OBJEKTA
- P** SPRATNOST OBJEKTA
- L** BROJ BLOKA
- LINIJA OBUHVATA PLANA
- RAMPA



GRAD MOSTAR

**IZMJENE I DOPUNE REGULACIONOG PLANA "SJEVERNI LOGOR" U BLOKOVIMA "J", "L", "N"**

Naziv grafičkog priloga: <b>PLAN NAMJENE POVRŠINA</b>	
Broj grafičkog priloga: <b>5</b>	Mjerilo: <b>1:5000</b>
Odluka o pristupanju izradi plana: 01-02-881/23 od 27.04.2023.	Odluka o donošenju i provođenju plana:
Datum javne rasprave: 25.08.2023.	Javni uvid - Program uključivanja javnosti: 02-10-13242/23
Nosilac pripreme plana: ODJEL ZA URBANIZAM I GRAĐENJE SLUŽBA ZA URBANISTIČKO PLANIRANJE GRADA MOSTARA	Ovlaštena osoba: _____ Pečat nosioca pripreme plana: _____
Nosilac izrade plana: ZAVOD ZA PROSTORNO UREĐENJE GRAD MOSTAR	Ovlaštena osoba: _____ Pečat nosioca izrade plana: _____
V.d. direktor: <b>MIRZA ŠAHOVIĆ, dipl. ing. arh.</b>	Voditelj plana: <b>AMELA DŽAJIĆ, dipl.ing.arh.</b> Šef službe za planiranje i uređenje zemljišta

Radni tim:  
**DARKO MINARIK, dipl.ing.arh.**  
**MARIANA KEČMAN-RASPUDIĆ, dipl.ing.arh.**  
**ZLATA HADŽIHASANOVIĆ, dipl.ing.arh.**  
**SAMIR ŠOŠE, dipl.ing.grad.**  
**PREDRAG GRAHOVAC, dipl. ing. grad.**  
**FAHIRA GOLOŠ, dipl.ing.grad.**  
**ANDREJ VRANČIĆ, dipl.ing.grad.**  
**ELVIRA ČURIĆ, dipl.ing.geod.**  
**SENADA MEHIĆ, grad.teh.**

BLOK	BROJ	BOJA	NAMJENA	SPRATNOST	POVRŠINA U OSNOVI (m2)	POVRŠINA PO SPRATNOSTI (m2)	NAPOMENA	
J	J.1.a		Zdravstveni objekat	-2G+P+4	1831.00	12817.00	Dom zdravlja	
	J.1.b		Zdravstveni objekat	-2G+P+4	234.40	1640.80	Dom zdravlja	
	J.1.c		Zdravstveni objekat	-2G	2070.40	4140.80	8271.70 m2 ukupno garažnog prostora	
	<b>Ukupno J.1.</b>					<b>4135.80</b>	<b>18598.60</b>	
	J.2.a		Kolektivni stambeno-poslovni objekat	-2G+P+5	336.00	2688.00		
	J.2.b		Kolektivni stambeno-poslovni objekat	-2G+P+5	336.00	2688.00		
	J.2.c		podzemna garaža	-2G	96.00	192.00	1537.46 m2 ukupno garažnog prostora	
	<b>Ukupno J.2.</b>					<b>768.00</b>	<b>5568.00</b>	
	J.3.a		Kolektivni stambeno-poslovni objekat	-2G+P+5	336.00	2688.00		
	J.3.b		Kolektivni stambeno-poslovni objekat	-2G+P+5	336.00	2688.00		
	J.3.c		podzemna garaža	-2G	96.00	192.00	1537.46 m2 ukupno garažnog prostora	
	<b>Ukupno J.3.</b>					<b>768.00</b>	<b>5568.00</b>	
	J.4.a		Javni objekat-obrazovni	Po+P+1	636.26	1908.78		
	J.4.b		Javni objekat-obrazovni	P	232.82	232.82		
	<b>Ukupno J.4.</b>					<b>869.08</b>	<b>2141.60</b>	Vrtić
	J.5.a		Kolektivni stambeno-poslovni objekat	-2G+P+5	571.10	4568.80		
	J.5.b		Kolektivni stambeno-poslovni objekat	-2G+P+4	325.52	2278.64		
	J.5.c		podzemna garaža	-2G	604.65	1209.30	3002.40 m2 ukupno garažnog prostora	
	<b>Ukupno J.5.</b>					<b>1501.27</b>	<b>8056.74</b>	
	J.6.a		Kolektivni stambeno-poslovni objekat	-2G+P+4	325.52	2278.64		
	J.6.b		Kolektivni stambeno-poslovni objekat	-2G+P+5	325.52	2604.16		
	J.6.c		podzemna garaža	-2G	388.23	776.46	2076.46 m2 ukupno garažnog prostora	
	<b>Ukupno J.6.</b>					<b>1039.27</b>	<b>5659.26</b>	
	<b>SVEUKUPNA POVRŠINA (m2)</b>					<b>9081.42</b>	<b>45592.20</b>	

BLOK	BROJ	BOJA	NAMJENA	SPRATNOST	POVRŠINA U OSNOVI (m2)	POVRŠINA PO SPRATNOSTI (m2)	NAPOMENA	
L	L.1.a		Kolektivni stambeno-poslovni objekat	-G+Su+P+3+M	512.00	3584.00		
	L.1.b		Kolektivni stambeno-poslovni objekat	-G+Su+P+3+M	703.00	4921.00		
	L.1.c		podzemna garaža	-G	1487.00	1487.00	2702.56 m2 ukupno garažnog prostora	
	<b>Ukupno L.1.</b>					<b>2702.00</b>	<b>9992.00</b>	
	L.2.a		Kolektivni stambeno-poslovni objekat	-G+Su+P+3+M	512.00	3584.00		
	L.2.b		Kolektivni stambeno-poslovni objekat	-G+Su+P+3+M	512.00	3584.00		
	L.2.c		podzemna garaža	-G	1588.00	1588.00	2612.85 m2 ukupno garažnog prostora	
	<b>Ukupno L.2.</b>					<b>2612.00</b>	<b>8756.00</b>	
	L.3.a		Kolektivni stambeno-poslovni objekat	-G+Su+P+3+M	512.00	3584.00		
	L.3.b		Kolektivni stambeno-poslovni objekat	-G+Su+P+3+M	512.00	3584.00		
	L.3.c		podzemna garaža	-G	1627.00	1627.00	2651.23 m2 ukupno garažnog prostora	
	<b>Ukupno L.3.</b>					<b>2651.00</b>	<b>8795.00</b>	
	L.4.a		Kolektivni stambeno-poslovni objekat	-G+Su+P+3+M	448.00	3136.00		
	L.4.b		Kolektivni stambeno-poslovni objekat	-G+Su+P+3+M	448.00	3136.00		
	L.4.c		podzemna garaža	-G	1055.00	1055.00	1951.51 m2 ukupno garažnog prostora	
	<b>Ukupno L.4.</b>					<b>1951.00</b>	<b>7327.00</b>	
<b>SVEUKUPNA POVRŠINA (m2)</b>					<b>9916.00</b>	<b>34870.00</b>		

BLOK	BROJ	BOJA	NAMJENA	SPRATNOST	POVRŠINA U OSNOVI (m2)	POVRŠINA PO SPRATNOSTI (m2)	NAPOMENA	
N	N.0.a		Javni objekat komunalno-servisni	-G+P+2	384.00	1536.00	J.P. Vodovod Mostar	
	N.0.b		Javni objekat komunalno-servisni	-G+Vp	576.00	1152.00		
	<b>Ukupno N.0.</b>					<b>960.00</b>	<b>2688.00</b>	
	N.1.		Javni objekat komunalno-servisni	Po+Vp+1	1807.24	5421.72	Vatrogasno društvo, Civilna zaštita	
	<b>Ukupno N.1.</b>					<b>1807.24</b>	<b>5421.72</b>	
	N.2.		Javni objekat-obrazovni	Vp	1100.00	1100.00	Fiskulturna dvorana	
	<b>Ukupno N.2.</b>					<b>1100.00</b>	<b>1100.00</b>	
	N.3		Zona multimedijskog centra i Univerzitetске biblioteke	-G+P+2	2342.98	7028.94	*Površina određena na osnovu koeficijenata: Z=25% i Ki=0.75	
	<b>Ukupno N.3.</b>					<b>2342.98</b>	<b>7028.94</b>	
	N.4.		Javni objekat-obrazovni	P+2+M	640.00	2560.00		
	<b>Ukupno N.4.</b>					<b>640.00</b>	<b>2560.00</b>	
	N.5.a		Javni objekat-obrazovni	P+2+M	364.00	1456.00	Dogradnja	
	N.5.b		Javni objekat-obrazovni	(P+2)+M	119.14	119.14	Nadogradnja	
	<b>Ukupno N.5.</b>					<b>483.14</b>	<b>1575.14</b>	
	N.6.a		Javni objekat-obrazovni	P+2+M	960.00	3840.00		
	N.6.b		Javni objekat-obrazovni	Vp	840.00	840.00		
	<b>Ukupno N.6.</b>					<b>1800.00</b>	<b>4680.00</b>	Bazen
	N.7.a		Javni objekat-obrazovni	P+2+M	640.00	2560.00		
	N.7.b		Javni objekat-obrazovni	P+2+M	384.00	1536.00		
	<b>Ukupno N.7.</b>					<b>1024.00</b>	<b>4096.00</b>	
	N.8.		Javni objekat-obrazovni	(P+2)+M	404.60	404.60	Nadogradnja	
	<b>Ukupno N.8.</b>					<b>404.60</b>	<b>404.60</b>	
	N.9.		Poslovni objekat	P	108.00	108.00	Dogradnja	
	<b>Ukupno N.9.</b>					<b>108.00</b>	<b>108.00</b>	
<b>SVEUKUPNA POVRŠINA (m2)</b>					<b>10669.96</b>	<b>29662.40</b>		

<b>SVEUKUPNA POVRŠINA PO BLOKOVIMA (m2)</b>	<b>29667.38</b>	<b>110124.60</b>
---	-----------------	------------------



GRAD MOSTAR

### IZMJENE I DOPUNE REGULACIONOG PLANA "SJEVERNI LOGOR" U BLOKOVIMA "J", "L", "N"

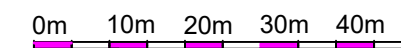
Naziv grafičkog priloga: <b>PLAN NAMJENE POVRŠINA - TABELE</b>	
Broj grafičkog priloga: <b>5a</b>	Mjerilo: <b>1:5000</b>
Odluka o pristupanju izradi plana: 01-02-881/23 od 27.04.2023.	Odluka o donošenju i provođenju plana:
Datum javne rasprave: 25.08.2023.	Javni uvid - Program uključivanja javnosti: 02-10-13242/23
Nosilac pripreme plana: ODJEL ZA URBANIZAM I GRAĐENJE SLUŽBA ZA URBANISTIČKO PLANIRANJE GRADA MOSTARA	Ovlaštena osoba: _____ Pečat nosioca pripreme plana:
Nosilac izrade plana: ZAVOD ZA PROSTORNO UREĐENJE GRAD MOSTAR	Ovlaštena osoba: _____ Pečat nosioca izrade plana:
V.d. direktor: MIRZA ŠAHOVIĆ, dipl. ing. arh. _____	Voditelj plana: AMELA DŽAJIĆ, dipl. ing. arh. _____ Šef službe za planiranje i uređenje zemljišta
Radni tim: DARKO MINARIK, dipl.ing.arh. MARIANA KEČMAN-RASPUDIĆ, dipl.ing.arh. ZLATA HADŽIHASANOVIĆ, dipl.ing.arh. SAMIR ŠOŠE, dipl.ing.grad. PREDRAG GRAHOVAC, dipl. ing. grad.	FAHIRA GOLOŠ, dipl.ing.grad. ANDREJ VRANČIĆ, dipl.ing.grad. ELVIRA ČURIĆ, dipl.ing.geod. SENADA MEHIĆ, grad.teh.





BLOK	BROJ	BOJA	NAMJENA	SPRATNOST	POVRŠINA U OSNOVI (m2)	POVRŠINA PO SPRATNOSTI (m2)	NAPOMENA	
J	J.1.a		Zdravstveni objekat	-2G+P+4	1831.00	12817.00	Dom zdravlja	
	J.1.b		Zdravstveni objekat	-2G+P+4	234.40	1640.80	Dom zdravlja	
	J.1.c		Zdravstveni objekat	-2G	2070.40	4140.80	8271.70 m2 ukupno garažnog prostora	
	<b>Ukupno J.1.</b>					<b>4135.80</b>	<b>18598.60</b>	
	J.2.a		Kolektivni stambeno-poslovni objekat	-2G+P+5	336.00	2688.00		
	J.2.b		Kolektivni stambeno-poslovni objekat	-2G+P+5	336.00	2688.00		
	J.2.c		podzemna garaža	-2G	96.00	192.00	1537.46 m2 ukupno garažnog prostora	
	<b>Ukupno J.2.</b>					<b>768.00</b>	<b>5568.00</b>	
	J.3.a		Kolektivni stambeno-poslovni objekat	-2G+P+5	336.00	2688.00		
	J.3.b		Kolektivni stambeno-poslovni objekat	-2G+P+5	336.00	2688.00		
	J.3.c		podzemna garaža	-2G	96.00	192.00	1537.46 m2 ukupno garažnog prostora	
	<b>Ukupno J.3.</b>					<b>768.00</b>	<b>5568.00</b>	
	J.4.a		Javni objekat-obrazovni	Po+P+1	636.26	1908.78		
	J.4.b		Javni objekat-obrazovni	P	232.82	232.82		
	<b>Ukupno J.4.</b>					<b>869.08</b>	<b>2141.60</b>	Vrtić
	J.5.a		Kolektivni stambeno-poslovni objekat	-2G+P+5	571.10	4568.80		
	J.5.b		Kolektivni stambeno-poslovni objekat	-2G+P+4	325.52	2278.64		
	J.5.c		podzemna garaža	-2G	604.65	1209.30	3002.40 m2 ukupno garažnog prostora	
<b>Ukupno J.5.</b>					<b>1501.27</b>	<b>8056.74</b>		
J.6.a		Kolektivni stambeno-poslovni objekat	-2G+P+4	325.52	2278.64			
J.6.b		Kolektivni stambeno-poslovni objekat	-2G+P+5	325.52	2604.16			
J.6.c		podzemna garaža	-2G	388.23	776.46	2076.46 m2 ukupno garažnog prostora		
<b>Ukupno J.6.</b>					<b>1039.27</b>	<b>5659.26</b>		
<b>SVEUKUPNA POVRŠINA (m2)</b>					<b>9081.42</b>	<b>45592.20</b>		


MJ 1:1000



LEGENDA:

- |   |  |
|---|--|
| POSTOJEĆI OBJEKTI                                       | SPORTSKI OBJEKTI                       |
| PODZEMNA GARAŽA   | ZELENE POVRŠINE                        |
| ZDRAVSTVENI OBJEKTI                                     | INFRASTRUKTURNI OBJEKTI                |
| INDIVIDUALNI STAMBENI OBJEKTI                           | INDIVIDUALNI STAMBENO-POSLOVNI OBJEKTI |
| OBRAZOVNI OBJEKTI                                       | KOMUNALNO-SERVISNI OBJEKTI             |
| POSLOVNI-KOMERCIJALNI OBJEKTI                           | SPORTSKI TERENI                        |
| POSLOVNI-INDUSTRIJSKI OBJEKTI                           | VODENE POVRŠINE                        |
| KOLEKTIVNI STAMBENI OBJEKTI                             | RIJEKA NERETVA                         |
| POMOĆNI OBJEKTI   | <b>A1</b> BROJ OBJEKTA                 |
| VJERSKI OBJEKTI   | <b>P</b> SPRATNOST OBJEKTA             |
| KOLEKTIVNI STAMBENO-POSLOVNI OBJEKTI                    | BROJ BLOKA                             |
| OBJEKTI SOCIJALNE SKRBI                                 | LINIJA OBUHVATA PLANA                  |
| KOLSKI SAOBRAĆAJ  | RAMPA                                  |
| TROTOAR   |  |
| SETNICA   |  |
| PARTER  |  |
| BICIKLISTICKA STAZA                                     |  |
| ZONA MULTIMEDIJALNOG CENTRA I UNIVERZITETSKE BIBLIOTEKE |  |
- POVRŠINA OBUHVATA BLOKA "J": 3,73 ha

**IZMJENE I DOPUNE REGULACIONOG PLANA  
"SJEVERNI LOGOR"  
U BLOKU "J"  
PLAN NAMJENE POVRŠINA MJ 1:1000**



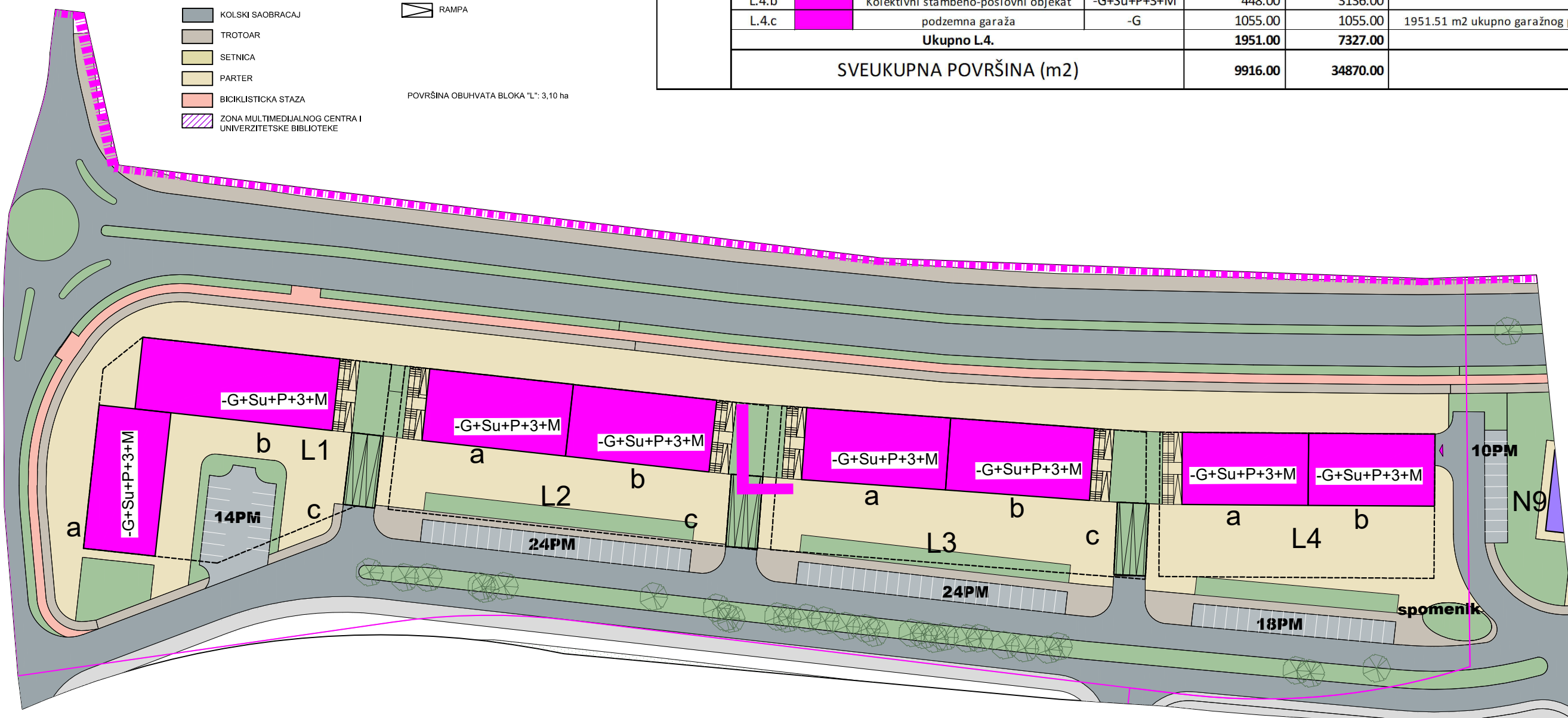
0m 10m 20m 30m 40m

**LEGENDA:**

- |   |  |
|---|--|
| POSTOJEĆI OBJEKTI                                       | SPORTSKI OBJEKTI                         |
| PODZEMNA GARAŽA   | ZELENE POVRŠINE                          |
| ZDRAVSTVENI OBJEKTI                                     | INFRASTRUKTURNI OBJEKTI                  |
| INDIVIDUALNI STAMBENI OBJEKTI                           | INDIVIDUALNI STAMBENO - POSLOVNI OBJEKTI |
| OBRAZOVNI OBJEKTI                                       | KOMUNALNO-SERVISNI OBJEKTI               |
| POSLOVNI-KOMERCIJALNI OBJEKTI                           | SPORTSKI TERENI                          |
| POSLOVNI-INDUSTRIJSKI OBJEKTI                           | VODENE POVRŠINE                          |
| KOLEKTIVNI STAMBENI OBJEKTI                             | RIJEKA NERETVA                           |
| POMOĆNI OBJEKTI   | <b>A1</b> BROJ OBJEKTA                   |
| VJERSKI OBJEKTI   | <b>P</b> SPRATNOST OBJEKTA               |
| KOLEKTIVNI STAMBENO - POSLOVNI OBJEKTI                  | BROJ BLOKA                               |
| OBJEKTI SOCIJALNE SKRBI                                 | LINIJA OBUHVATA PLANA                    |
| KOLSKI SAOBRAĆAJ  | RAMPA                                    |
| TROTOAR   |  |
| SETNICA   |  |
| PARTER  |  |
| BICIKLISTICKA STAZA                                     |  |
| ZONA MULTIMEDIJALNOG CENTRA I UNIVERZITETSKE BIBLIOTEKE |  |

POVRŠINA OBUHVATA BLOKA "L": 3,10 ha

BLOK	BROJ	BOJA	NAMJENA	SPRATNOST	POVRŠINA U OSNOVI (m2)	POVRŠINA PO SPRATNOSTI (m2)	NAPOMENA	
L	L.1.a		Kolektivni stambeno-poslovni objekat	-G+Su+P+3+M	512.00	3584.00		
	L.1.b		Kolektivni stambeno-poslovni objekat	-G+Su+P+3+M	703.00	4921.00		
	L.1.c		podzemna garaža	-G	1487.00	1487.00	2702.56 m2 ukupno garažnog prostora	
	<b>Ukupno L.1.</b>					<b>2702.00</b>	<b>9992.00</b>	
	L.2.a		Kolektivni stambeno-poslovni objekat	-G+Su+P+3+M	512.00	3584.00		
	L.2.b		Kolektivni stambeno-poslovni objekat	-G+Su+P+3+M	512.00	3584.00		
	L.2.c		podzemna garaža	-G	1588.00	1588.00	2612.85 m2 ukupno garažnog prostora	
	<b>Ukupno L.2.</b>					<b>2612.00</b>	<b>8756.00</b>	
	L.3.a		Kolektivni stambeno-poslovni objekat	-G+Su+P+3+M	512.00	3584.00		
	L.3.b		Kolektivni stambeno-poslovni objekat	-G+Su+P+3+M	512.00	3584.00		
	L.3.c		podzemna garaža	-G	1627.00	1627.00	2651.23 m2 ukupno garažnog prostora	
	<b>Ukupno L.3.</b>					<b>2651.00</b>	<b>8795.00</b>	
L.4.a		Kolektivni stambeno-poslovni objekat	-G+Su+P+3+M	448.00	3136.00			
L.4.b		Kolektivni stambeno-poslovni objekat	-G+Su+P+3+M	448.00	3136.00			
L.4.c		podzemna garaža	-G	1055.00	1055.00	1951.51 m2 ukupno garažnog prostora		
<b>Ukupno L.4.</b>					<b>1951.00</b>	<b>7327.00</b>		
<b>SVEUKUPNA POVRŠINA (m2)</b>					<b>9916.00</b>	<b>34870.00</b>		

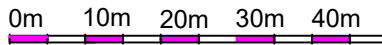


**IZMJENE I DOPUNE REGULACIONOG PLANA  
"SJEVERNI LOGOR"  
U BLOKU "L"  
PLAN NAMJENE POVRŠINA MJ 1:1000**



BLOK	BROJ	BOJA	NAMJENA	SPRATNOST	POVRŠINA U OSNOVI (m2)	POVRŠINA PO SPRATNOSTI (m2)	NAPOMENA
N	N.0.a		Javni objekat komunalno-servisni	-G+P+2	384.00	1536.00	J.P. Vodovod Mostar
	N.0.b		Javni objekat komunalno-servisni	-G+Vp	576.00	1152.00	
			<b>Ukupno N.0.</b>		<b>960.00</b>	<b>2688.00</b>	
	N.1.		Javni objekat komunalno-servisni	Po+Vp+1	1807.24	5421.72	Vatrogasno društvo, Civilna zaštita
			<b>Ukupno N.1.</b>		<b>1807.24</b>	<b>5421.72</b>	
	N.2.		Javni objekat-obrazovni	Vp	1100.00	1100.00	Fiskulturna dvorana
			<b>Ukupno N.2.</b>		<b>1100.00</b>	<b>1100.00</b>	
	N.3		Zona multimedijalnog centra i Univerzitetske biblioteke	-G+P+2	2342.98	7028.94	*Površina određena na osnovu koeficijenta: Z=25% i Ki=0.75
			<b>Ukupno N.3.</b>		<b>2342.98</b>	<b>7028.94</b>	
	N.4.		Javni objekat-obrazovni	P+2+M	640.00	2560.00	
			<b>Ukupno N.4.</b>		<b>640.00</b>	<b>2560.00</b>	
	N.5.a		Javni objekat-obrazovni	P+2+M	364.00	1456.00	Dogradnja
	N.5.b		Javni objekat-obrazovni	(P+2)+M	119.14	119.14	Nadogradnja
			<b>Ukupno N.5.</b>		<b>483.14</b>	<b>1575.14</b>	
	N.6.a		Javni objekat-obrazovni	P+2+M	960.00	3840.00	
	N.6.b		Javni objekat-obrazovni	Vp	840.00	840.00	Bazen
			<b>Ukupno N.6.</b>		<b>1800.00</b>	<b>4680.00</b>	
	N.7.a		Javni objekat-obrazovni	P+2+M	640.00	2560.00	
	N.7.b		Javni objekat-obrazovni	P+2+M	384.00	1536.00	
		<b>Ukupno N.7.</b>		<b>1024.00</b>	<b>4096.00</b>		
N.8.		Javni objekat-obrazovni	(P+2)+M	404.60	404.60	Nadogradnja	
		<b>Ukupno N.8.</b>		<b>404.60</b>	<b>404.60</b>		
N.9.		Poslovni objekat	P	108.00	108.00	Dogradnja	
		<b>Ukupno N.9.</b>		<b>108.00</b>	<b>108.00</b>		
<b>SVEUKUPNA POVRŠINA (m2)</b>					<b>10669.96</b>	<b>29662.40</b>	

MJ 1:1000

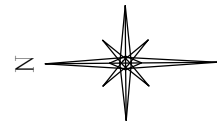


LEGENDA:

- POSTOJEĆI OBJEKTI
- PODZEMNA GARAŽA
- ZDRAVSTVENI OBJEKTI
- INDIVIDUALNI STAMBENI OBJEKTI
- OBRAZOVNI OBJEKTI
- POSLOVNI-KOMERCIJALNI OBJEKTI
- POSLOVNI-INDUSTRIJSKI OBJEKTI
- KOLEKTIVNI STAMBENI OBJEKTI
- POMOĆNI OBJEKTI
- VJERSKI OBJEKTI
- KOLEKTIVNI STAMBENO - POSLOVNI OBJEKTI
- OBJEKTI SOCIJALNE SKRBI
- KOLSKI SAOBRAĆAJ
- TROTOAR
- SETNICA
- PARTER
- BICKLISTICKA STAZA
- ZONA MULTIMEDIJALNOG CENTRA I UNIVERZITETSKE BIBLIOTEKE
- SPORTSKI OBJEKTI
- ZELENE POVRŠINE
- INFRASTRUKTURNI OBJEKTI
- INDIVIDUALNI STAMBENO - POSLOVNI OBJEKTI
- KOMUNALNO-SERVISNI OBJEKTI
- SPORTSKI TERENI
- VODENE POVRŠINE
- RIJEKA NERETVA
- BROJ OBJEKTA
- SPRATNOST OBJEKTA
- BROJ BLOKA
- LINIJA OBUHVATA PLANA
- RAMPA

POVRŠINA OBUHVATA BLOKA "N": 12,68 ha

**IZMJENE I DOPUNE REGULACIONOG PLANA "SJEVERNI LOGOR" U BLOKU "N" PLAN NAMJENE POVRŠINA MJ 1:2000**



### LEGENDA:



GEODETSKA PODLOGA



GRANICA OBUHVATA PLANA

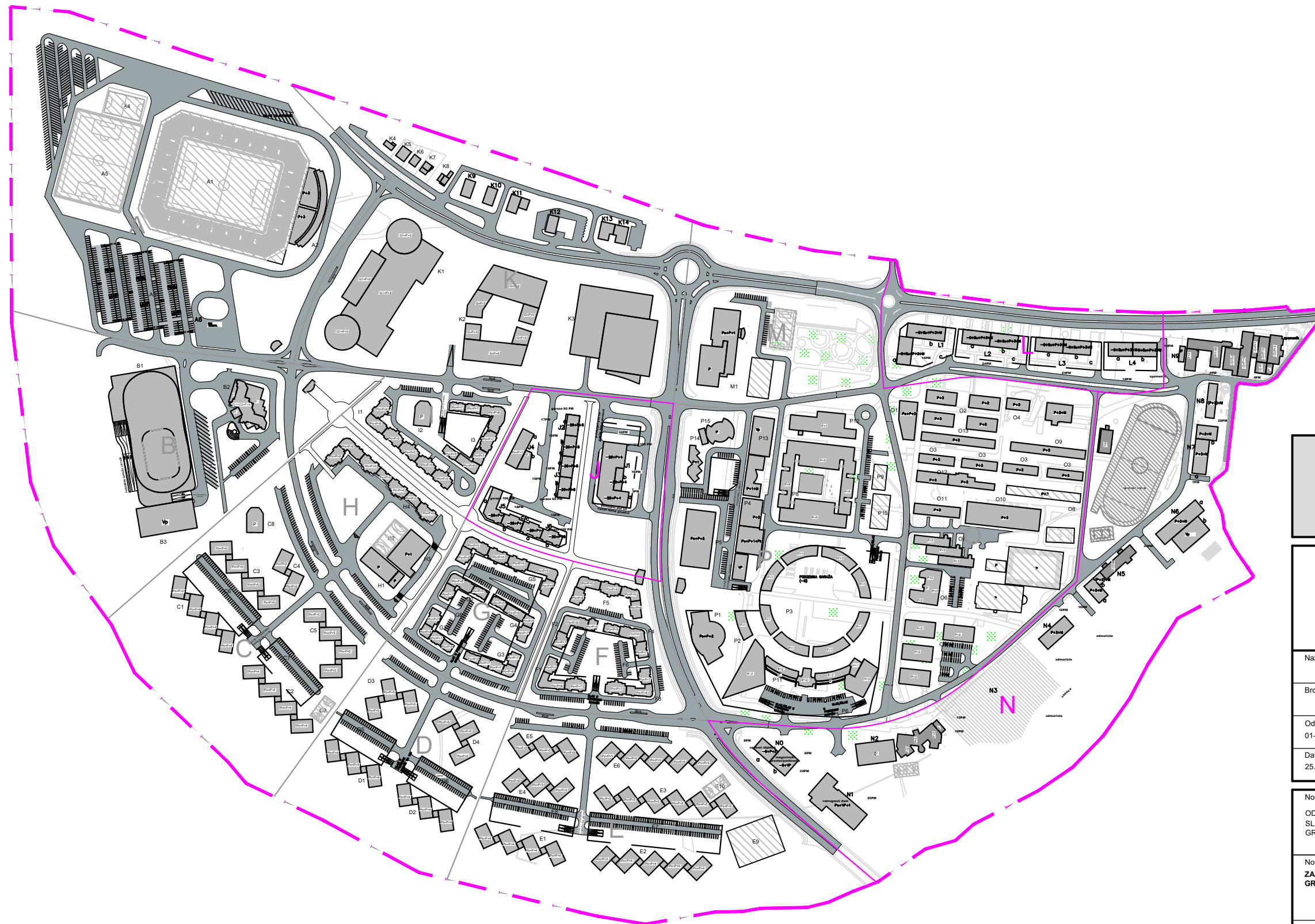


GRANICE BLOKOVA



OZNAKA BLOKA

0m 10m 20m 30m 40m



GRAD MOSTAR

## IZMJENE I DOPUNE REGULACIONOG PLANA "SJEVERNI LOGOR" U BLOKOVIMA "J", "L", "N"

Naziv grafičkog priloga:  
**OSNOVNA KONCEPCIJA PLANA SA PREGLEDOM BLOKOVA**

Broj grafičkog priloga: **6** Mjerilo: **1:5000**

Odluka o pristupanju izradi plana:  
01-02-881/23 od 27.04.2023. Odluka o donošenju i provođenju plana:

Datum javne rasprave:  
25.08.2023. Javni uvid - Program uključivanja javnosti:  
02-10-13242/23

Nosilac pripreme plana:  
ODJEL ZA URBANIZAM I GRAĐENJE  
SLUŽBA ZA URBANISTIČKO PLANIRANJE  
GRADA MOSTARA

Ovlaštena osoba: \_\_\_\_\_  
Pečat  
nosioca pripreme plana:

Nosilac izrade plana:  
ZAVOD ZA PROSTORNO UREĐENJE  
GRAD MOSTAR

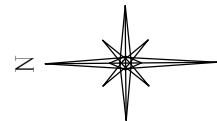
Ovlaštena osoba: \_\_\_\_\_  
Pečat  
nosioca izrade plana:

V.d. direktor:  
MIRZA ŠAHOVIĆ, dipl. ing. arh. \_\_\_\_\_

Voditelj plana:  
AMELA DŽAJIĆ, dipl.ing.arh. \_\_\_\_\_  
Šef službe za planiranje i uređenje zemljišta

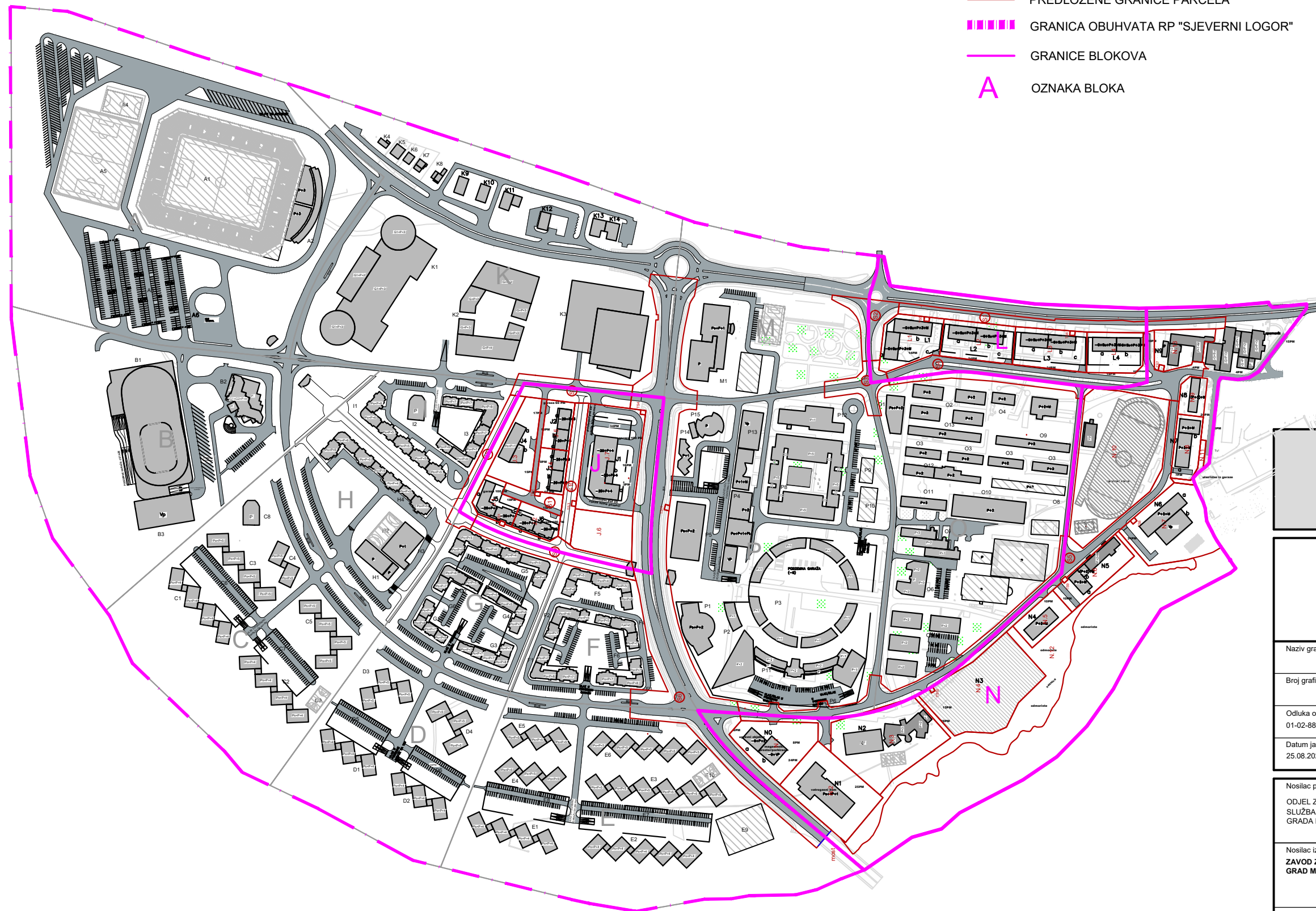
Radni tim:  
DARKO MINARIK, dipl.ing.arh.  
MARIANA KEČMAN-RASPUDIĆ, dipl.ing.arh.  
ZLATA HADŽIHASANOVIĆ, dipl.ing.arh.  
SAMIR ŠOŠE, dipl.ing.grad.  
PREDRAG GRAHOVAC, dipl. ing. grad.

FAHIRA GOLOŠ, dipl.ing.grad.  
ANDREJ VRANČIĆ, dipl.ing.grad.  
ELVIRA ČURIĆ, dipl.ing.geod.  
SENADA MEHIĆ, grad.teh.



### LEGENDA:

-  GEODETSKA PODLOGA
-  POSTOJEĆE PARCELE (KATASTAR)
-  115/41 BROJ PARCELE (KATASTAR)
-  PREDLOŽENE GRANICE PARCELA
-  GRANICA OBUHVATA RP "SJEVERNI LOGOR"
-  GRANICE BLOKOVA
-  OZNAKA BLOKA
-  N1 OZNAKA PARCELE
-  S1 OZNAKA PARCELE SAOBRAĆAJNICE
-  TS1 OZNAKA PARCELE TRAFOSTANICE



GRAD MOSTAR

## IZMJENE I DOPUNE REGULACIONOG PLANA "SJEVERNI LOGOR" U BLOKOVIMA "J", "L", "N"

Naziv grafičkog priloga: <b>PLAN PARCELACIJE</b>	
Broj grafičkog priloga: <b>7</b>	Mjerilo: <b>1:5000</b>
Odluka o pristupanju izradi plana: 01-02-881/23 od 27.04.2023.	Odluka o donošenju i provođenju plana:
Datum javne rasprave: 25.08.2023.	Javni uvid - Program uključivanja javnosti: 02-10-13242/23
Nosilac pripreme plana: ODJEL ZA URBANIZAM I GRAĐENJE SLUŽBA ZA URBANISTIČKO PLANIRANJE GRADA MOSTARA	Ovlaštena osoba: _____ Pečat nosioca pripreme plana:
Nosilac izrade plana: ZAVOD ZA PROSTORNO UREĐENJE GRAD MOSTAR	Ovlaštena osoba: _____ Pečat nosioca izrade plana:
V.d. direktor: MIRZA ŠAHOVIĆ, dipl. ing. arh. _____	Voditelj plana: AMELA DŽAJIĆ, dipl.ing.arh. _____ Šef službe za planiranje i uređenje zemljišta









Radni tim:  
DARKO MINARIK, dipl.ing.arh.  
MARIANA KEČMAN-RASPUDIĆ, dipl.ing.arh.  
ZLATA HADŽIHASANOVIĆ, dipl.ing.arh.  
SAMIR ŠOŠE, dipl.ing.grad.  
PREDRAG GRAHOVAC, dipl. ing. grad.

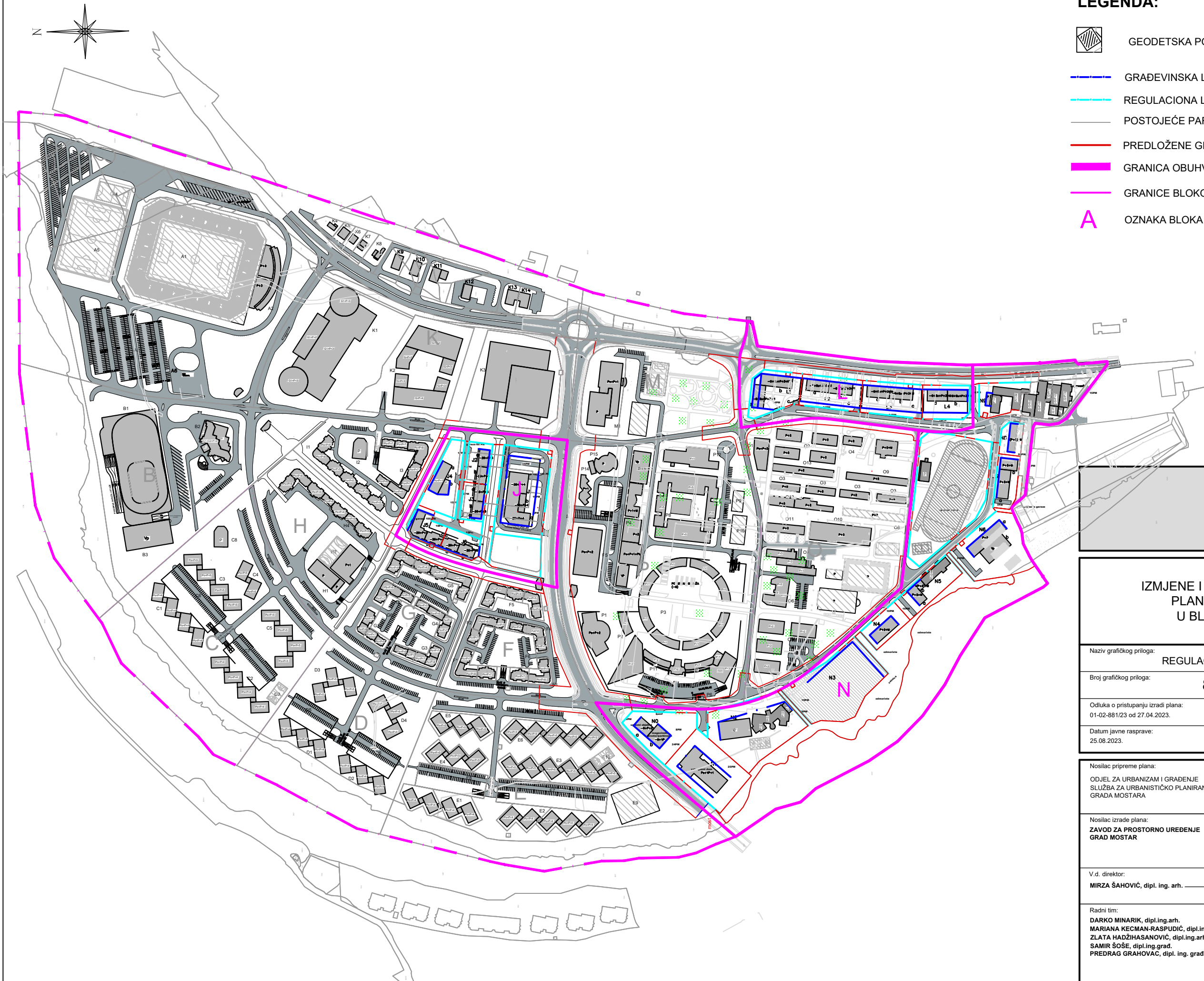
FAHIRA GOLOŠ, dipl.ing.grad.  
ANDREJ VRANČIĆ, dipl.ing.grad.  
ELVIRA ČURIĆ, dipl.ing.geod.  
SENADA MEHIĆ, grad.teh.

BLOK	BROJ	POVRŠINA (m2)	POVRŠINA HEKTAR
J	J.1	1977,97	0,20
	J.2	1647,66	0,16
	J.3	3820,40	0,38
	J.4	1697,54	0,17
	J.5	1862,16	0,19
	J.6	3447,13	0,34
	J.7	8306,53	0,83
	UKUPNA POVRŠINA	22759,39	2,28
BLOK	BROJ	POVRŠINA (m2)	POVRŠINA HEKTAR
L	L.1	3725,39	0,37
	L.2	3695,22	0,37
	L.3	3843,72	0,38
	L.4	3041,35	0,30
	UKUPNA POVRŠINA	14305,68	1,43
BLOK	BROJ	POVRŠINA (m2)	POVRŠINA HEKTAR
N	N.1	4737,86	0,47
	N.2	6885,00	0,69
	N.3	9058,46	0,91
	N.4	9359,95	0,94
	N.5	2124,95	0,21
	N.6	3307,34	0,33
	N.7	7058,54	0,71
	N.8	2214,00	0,22
	N.9	1311,25	0,13
	N.10	14605,31	1,46
	N.11	385,54	0,04
	N.12	11167,72	1,12
	N.13	2670,74	0,27
	UKUPNA POVRŠINA	72215,92	7,22
<b>SVEUKUPNA POVRŠINA (J+L+N)</b>		109280,99	10,93

TRAFOI	BROJ	POVRŠINA (m2)	POVRŠINA HEKTAR
TS	TS 1	30,00	0,003
	TS 2	30,00	0,003
	TS 3	30,00	0,003
	TS 4	30,00	0,003
	TS 5	30,00	0,003
	TS 6	30,00	0,003
	TS 7	42,40	0,004
	TS 8	30,00	0,003
	TS 9	30,00	0,003
	TS 10	30,00	0,003
	TS 11	32,30	0,003
	UKUPNA POVRŠINA	344,70	0,034
SAOBRAĆAJNICE	BROJ	POVRŠINA (m2)	POVRŠINA HEKTAR
S	S1	4786,06	0,479
	S2	2615,65	0,262
	S3	2194,36	0,219
	S4	9440,51	0,944
	S5	11122,32	1,112
	S6	30271,25	3,027
	S7	3636,48	0,364
	S8	3178,04	0,318
	S9	4231,29	0,423
	S10	2548,19	0,255
	S11	1844,21	0,184
UKUPNA POVRŠINA	75868,36	7,587	
<b>SVEUKUPNA POVRŠINA</b>		185494,05	18,55

## LEGENDA:

-  GEODETSKA PODLOGA
-  GRAĐEVINSKA LINIJA
-  REGULACIONA LINIJA
-  POSTOJEĆE PARCELE (KATASTAR)
-  PREDLOŽENE GRANICE PARCELA
-  GRANICA OBUHVATA PLANA
-  GRANICE BLOKOVA
-  OZNAKA BLOKA



GRAD MOSTAR

### IZMJENE I DOPUNE REGULACIONOG PLANA "SJEVERNI LOGOR" U BLOKOVIMA "J", "L", "N"

Naziv grafičkog priloga: **REGULACIONO-NIVELACIONA OSNOVA**

Broj grafičkog priloga: **8** Mjerilo: **1:5000**

Odluka o pristupanju izradi plana: 01-02-881/23 od 27.04.2023. Odluka o donošenju i provođenju plana:

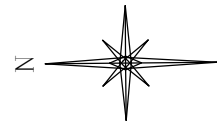
Datum javne rasprave: 25.08.2023. Javni uvid - Program uključivanja javnosti: 02-10-13242/23

Nosilac pripreme plana: ODJEL ZA URBANIZAM I GRAĐENJE SLUŽBA ZA URBANISTIČKO PLANIRANJE GRADA MOSTARA  
Ovlaštena osoba: \_\_\_\_\_ Pečat nosioca pripreme plana: \_\_\_\_\_







Nosilac izrade plana: ZAVOD ZA PROSTORNO UREĐENJE GRAD MOSTAR  
Ovlaštena osoba: \_\_\_\_\_ Pečat nosioca izrade plana: \_\_\_\_\_

V.d. direktor: **MIRZA ŠAHOVIĆ, dipl. ing. arh.** Voditelj plana: **AMELA DŽAJIĆ, dipl.ing.arh.**  
Šef službe za planiranje i uređenje zemljišta

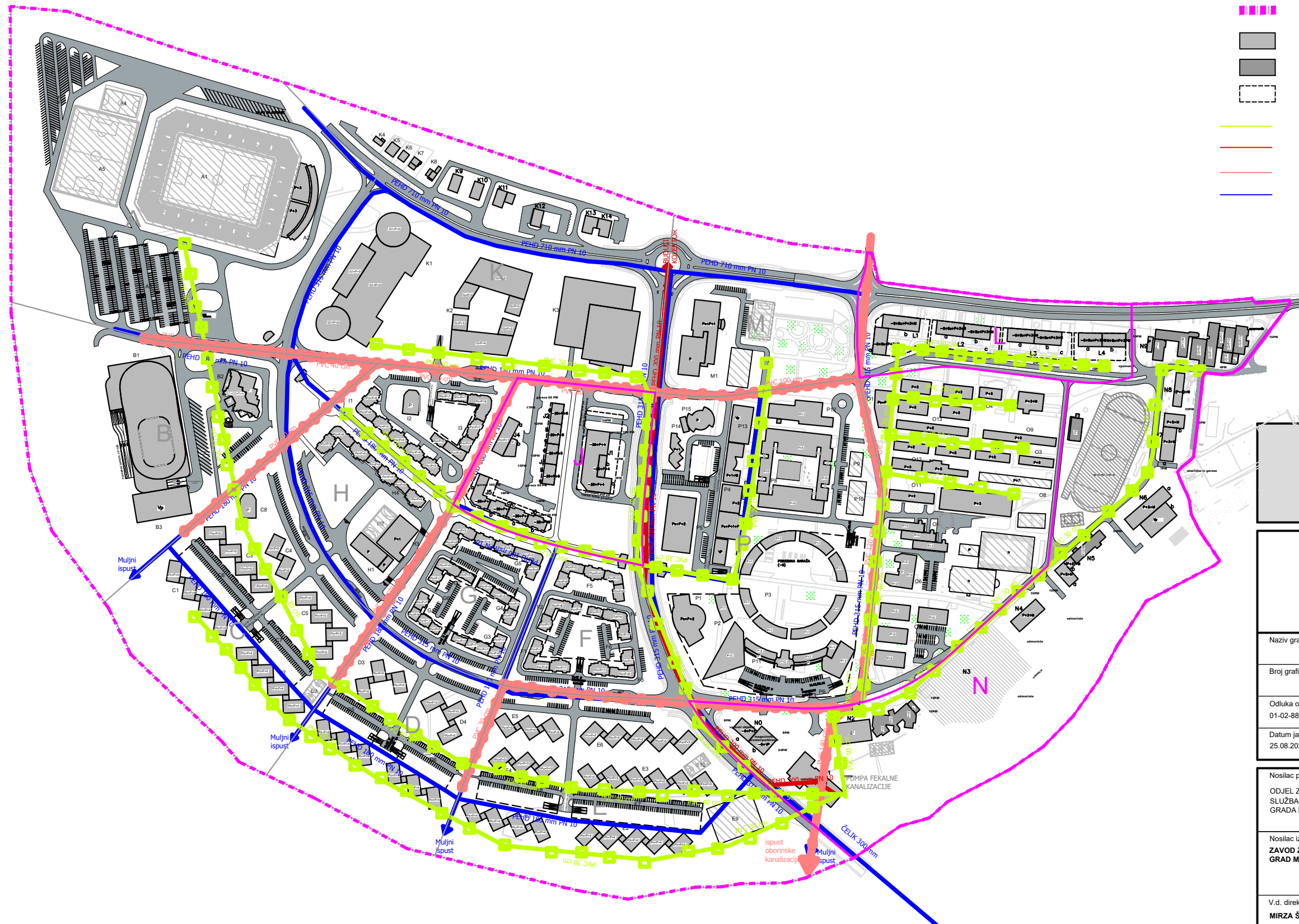
Radni tim:  
**DARKO MINARIK, dipl.ing.arh.**  
**MARIANA KEČMAN-RASPUDIĆ, dipl.ing.arh.**  
**ZLATA HADŽIHASANOVIĆ, dipl.ing.arh.**  
**SAMIR ŠOŠE, dipl.ing.grad.**  
**PREDRAG GRAHOVAC, dipl. ing. grad.**  
**FAHIRA GOLOŠ, dipl.ing.grad.**  
**ANDREJ VRANČIĆ, dipl.ing.grad.**  
**ELVIRA ČURIĆ, dipl.ing.geod.**  
**SENADA MEHIĆ, grad.teh.**



### LEGENDA:

-  GEODETSKA PODLOGA
-  GRANICA OBUHVATA PLANA
-  POSTOJEĆI OBJEKTI
-  PLANIRANI OBJEKTI
-  PODZEMNA GARAŽA
-  FEKALNA KANALIZACIJA
-  TLAČNA FEKALNA KANALIZACIJA
-  OBORINSKA KANALIZACIJA
-  VODOVOD

0m 10m 20m 30m 40m



## IZMJENE I DOPUNE REGULACIONOG PLANA "SJEVERNI LOGOR" U BLOKOVIMA "J", "L", "N"

Naziv grafičkog priloga: VODOVODNA I KANALIZACIONA INFRASTRUKTURA

Broj grafičkog priloga: 9 Mjerilo: 1:5000

Odluka o pristupanju izradi plana: 01-02-881/23 od 27.04.2023. Odluka o donošenju i provođenju plana:

Datum javne rasprave: 25.08.2023. Javni uvid - Program uključivanja javnosti: 02-10-13242/23

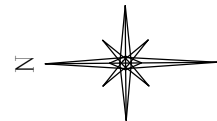
Nosilac pripreme plana: ODJEL ZA URBANIZAM I GRAĐENJE SLUŽBA ZA URBANISTIČKO PLANIRANJE GRADA MOSTARA  
Ovlaštena osoba: \_\_\_\_\_ Pečat nosioca pripreme plana: \_\_\_\_\_

Nosilac izrade plana: ZAVOD ZA PROSTORNO UREĐENJE GRAD MOSTAR  
Ovlaštena osoba: \_\_\_\_\_ Pečat nosioca izrade plana: \_\_\_\_\_






V.d. direktor: MIRZA ŠAHOVIĆ, dipl.ing.arh. Voditelj plana: AMELA DŽAJIĆ, dipl.ing.arh. Šef službe za planiranje i uređenje zemljišta

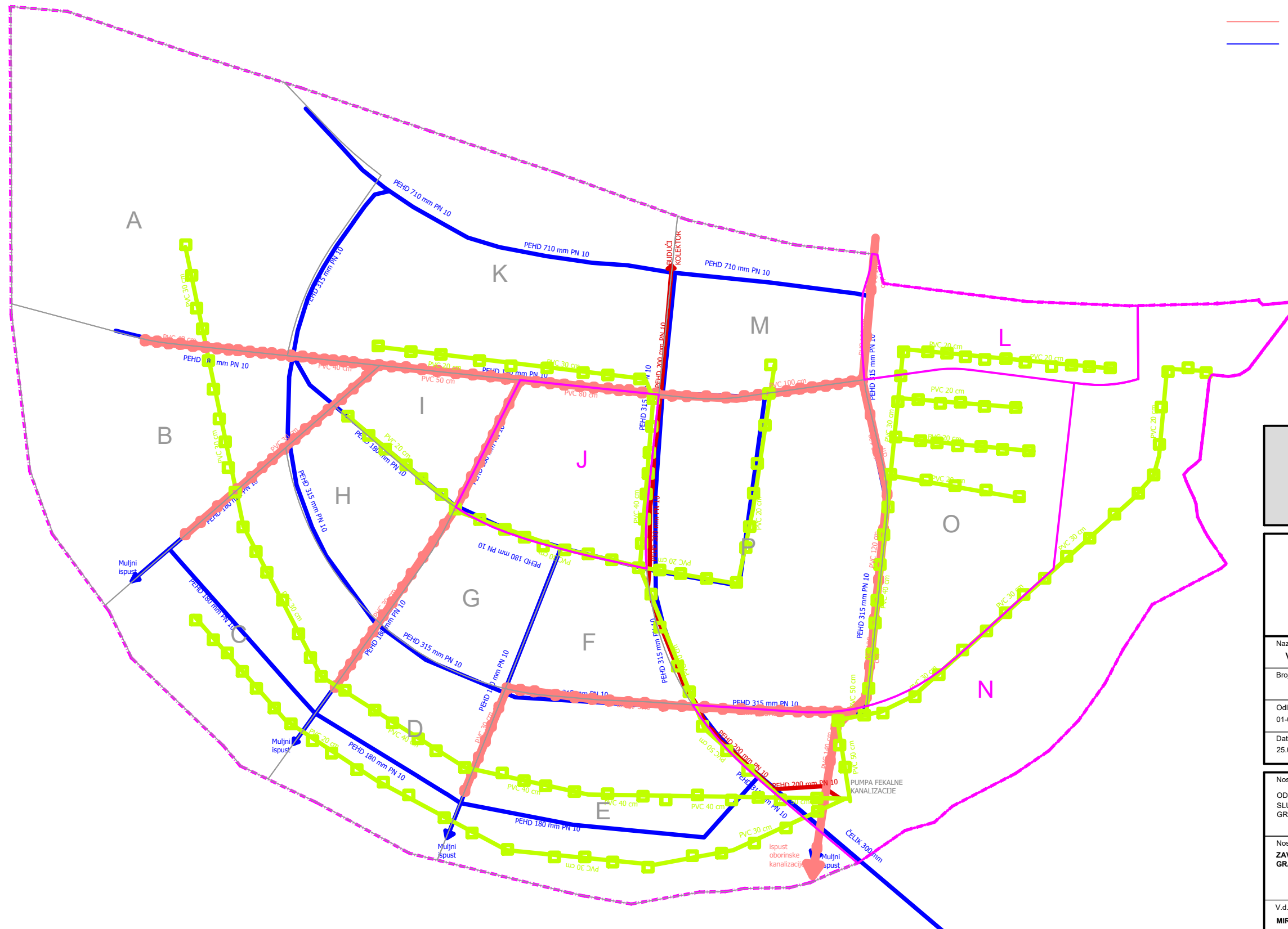
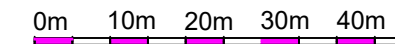
Radni tim: DARKO MINARIK, dipl.ing.arh. FAHIRA GOLOŠ, dipl.ing.grad. ANDREJ VRANČIĆ, dipl.ing.grad. MARIANA KEČMAN-RASPUDIĆ, dipl.ing.arh. ZLATA HADŽIHASANOVIĆ, dipl.ing.arh. SAMIR ŠOŠE, dipl.ing.grad. ELVIRA ČURIĆ, dipl.ing.geod. PREDRAG GRAHOVAC, dipl.ing.grad. SENADA MEHIĆ, grad.teh.





### LEGENDA:

-  GRANICA OBUHVATA PLANA
-  FEKALNA KANALIZACIJA
-  TLAČNA FEKALNA KANALIZACIJA
-  OBORINSKA KANALIZACIJA
-  VODOVOD



GRAD MOSTAR

## IZMJENE I DOPUNE REGULACIONOG PLANA "SJEVERNI LOGOR" U BLOKOVIMA "J", "L", "N"

Naziv grafičkog priloga: VODOVODNA I KANALIZACIONA INFRASTRUKTURA - ŠEMA

Broj grafičkog priloga: 9a Mjerilo: 1:5000

Odluka o pristupanju izradi plana: 01-02-881/23 od 27.04.2023. Odluka o donošenju i provođenju plana:

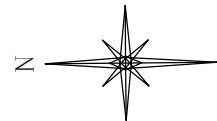
Datum javne rasprave: 25.08.2023. Javni uvid - Program uključivanja javnosti: 02-10-13242/23

Nosilac pripreme plana: ODJEL ZA URBANIZAM I GRAĐENJE SLUŽBA ZA URBANISTIČKO PLANIRANJE GRADA MOSTARA  
Ovlaštena osoba: \_\_\_\_\_  
Pečat nosioca pripreme plana: \_\_\_\_\_

Nosilac izrade plana: ZAVOD ZA PROSTORNO UREĐENJE GRAD MOSTAR  
Ovlaštena osoba: \_\_\_\_\_  
Pečat nosioca izrade plana: \_\_\_\_\_

V.d. direktor: MIRZA ŠAHOVIĆ, dipl.ing.arh. Voditelj plana: AMELA DŽAJIĆ, dipl.ing.arh. Šef službe za planiranje i uređenje zemljišta

Radni tim:  
DARKO MINARIK, dipl.ing.arh.  
MARIANA KEČMAN-RASPUDIĆ, dipl.ing.arh.  
ZLATA HADŽIHASANOVIĆ, dipl.ing.arh.  
SAMIR ŠOŠE, dipl.ing.grad.  
PREDRAG GRAHOVAC, dipl.ing.grad.  
FAHIRA GOLOŠ, dipl.ing.grad.  
ANDREJ VRANČIĆ, dipl.ing.grad.  
ELVIRA ČURIĆ, dipl.ing.geod.  
SENADA MEHIĆ, grad.teh.



### LEGENDA:



GEODETSKA PODLOGA



GRANICA OBUHVATA PLANA



POSTOJEĆI OBJEKTI

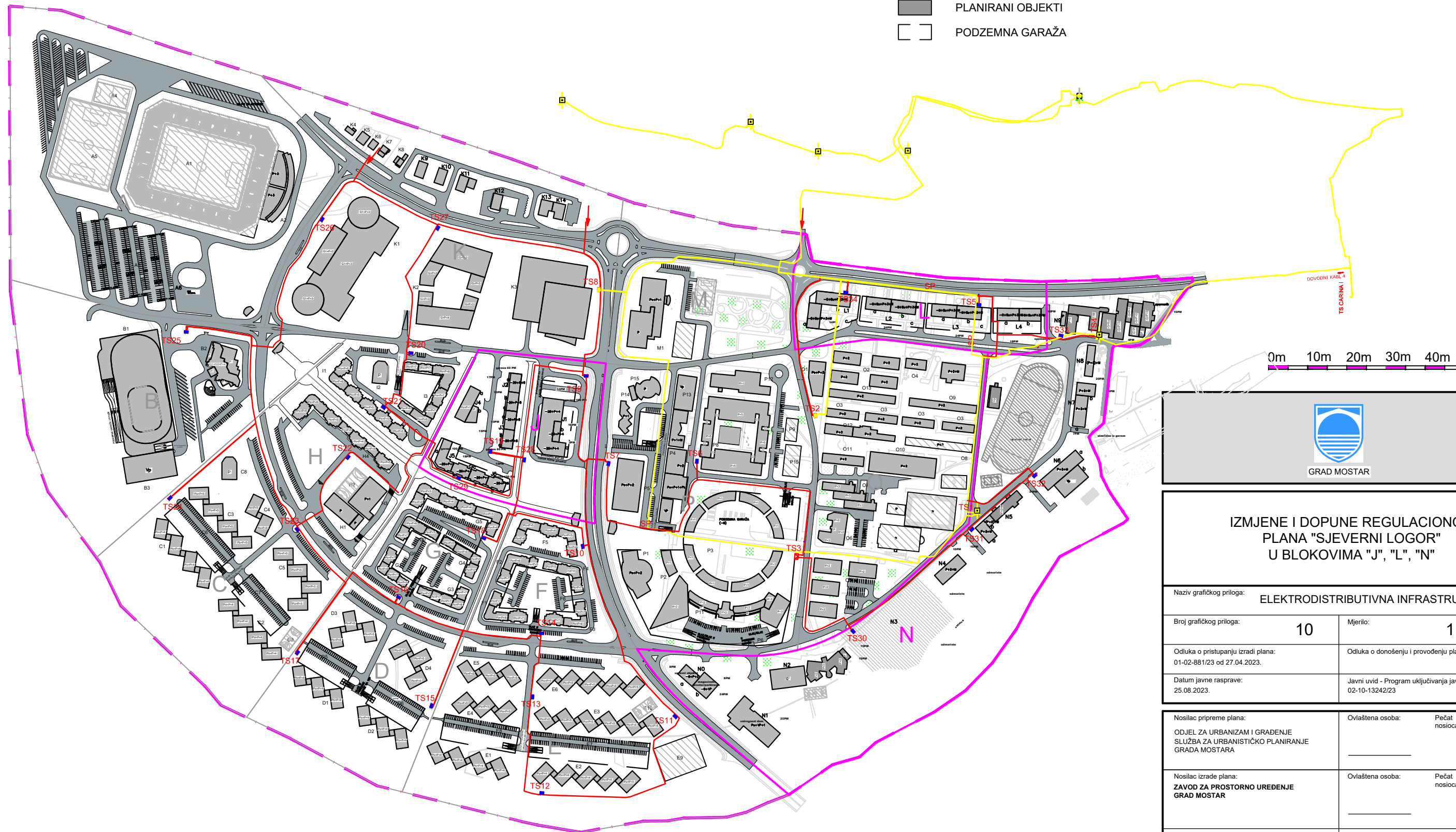


PLANIRANI OBJEKTI



PODZEMNA GARAŽA

TS1...TS4, TS8 ■ POSTOJEĆE TS10(20)/0,4 kV  
TS5...TS33 ■ NOVOPROJEKTOVANE TS10(20)/0,4 kV  
— NOVE SN KABLOVSKE VEZE  
— POSTOJEĆE SN KABLOVSKE VEZE



GRAD MOSTAR

### IZMJENE I DOPUNE REGULACIONOG PLANA "SJEVNERNI LOGOR" U BLOKOVIMA "J", "L", "N"

Naziv grafičkog priloga: ELEKTRODISTRIBUTIVNA INFRASTRUKTURA

Broj grafičkog priloga: 10 Mjerilo: 1:5000

Odluka o pristupanju izradi plana: 01-02-881/23 od 27.04.2023. Odluka o donošenju i provođenju plana:

Datum javne rasprave: 25.08.2023. Javni uvid - Program uključivanja javnosti: 02-10-13242/23

Nosilac pripreme plana: ODJEL ZA URBANIZAM I GRAĐENJE SLUŽBA ZA URBANISTIČKO PLANIRANJE GRADA MOSTARA  
Ovlaštena osoba: \_\_\_\_\_ Pečat nosioca pripreme plana: \_\_\_\_\_

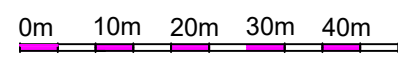
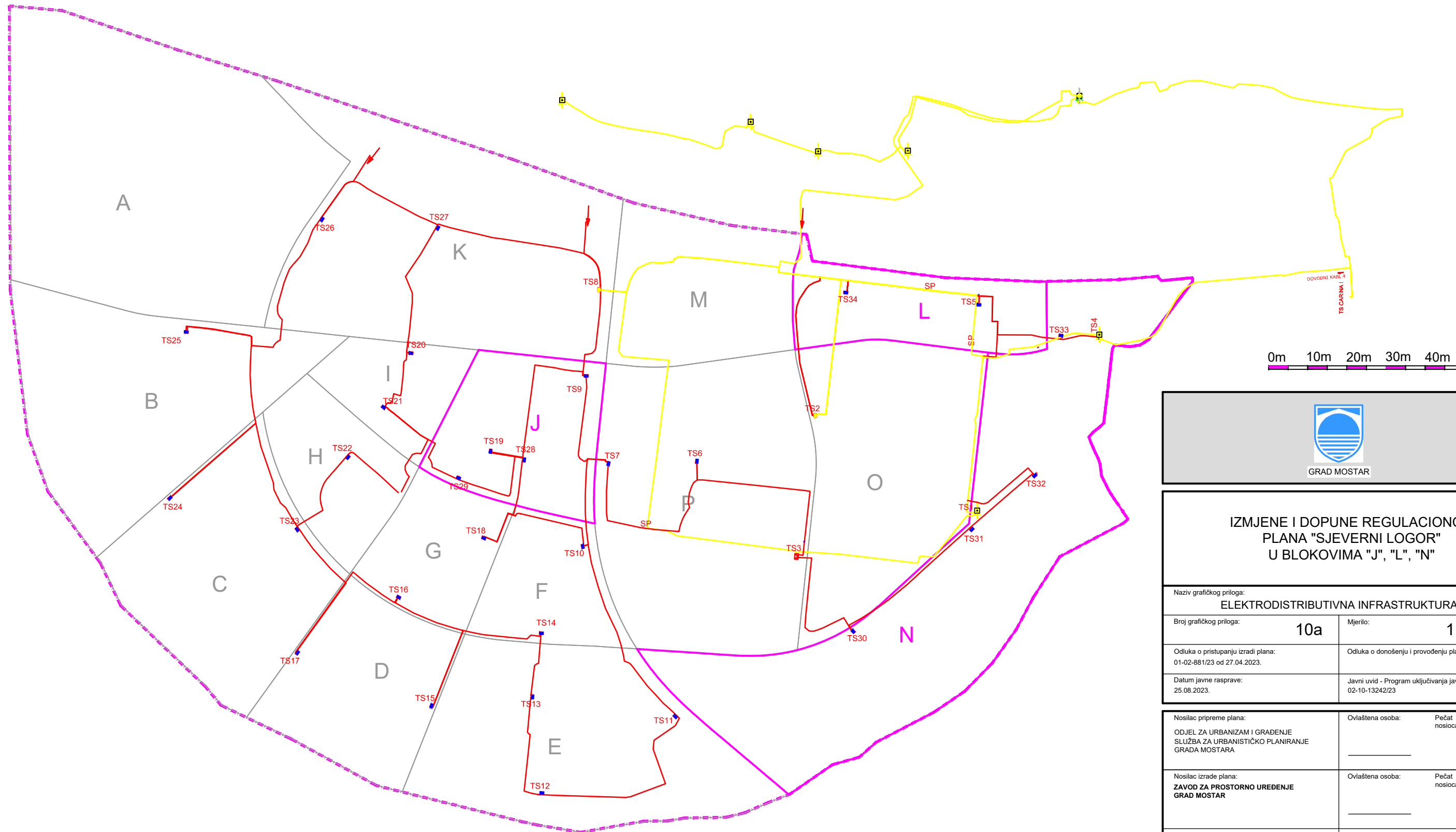

Nosilac izrade plana: ZAVOD ZA PROSTORNO UREĐENJE GRAD MOSTAR  
Ovlaštena osoba: \_\_\_\_\_ Pečat nosioca izrade plana: \_\_\_\_\_

V.d. direktor: MIRZA ŠAHOVIĆ, dipl.ing.arh. Voditelj plana: AMELA DŽAJIĆ, dipl.ing.arh. Šef službe za planiranje i uređenje zemljišta

Radni tim:  
DARKO MINARIK, dipl.ing.arh. FAHIRA GOLOŠ, dipl.ing.grad.  
MARIANA KEČMAN-RASPUDIĆ, dipl.ing.arh. ANDREJ VRANČIĆ, dipl.ing.grad.  
ZLATA HADŽIHASANOVIĆ, dipl.ing.arh. ELVIRA ČURIĆ, dipl.ing.geod.  
SAMIR ŠOŠE, dipl.ing.grad. SENADA MEHIĆ, grad.teh.  
PREDRAG GRAHOVAC, dipl.ing.grad.

**LEGENDA:**

- GRANICA OBUHVATA PLANA
- TS1...TS4, TS8 POSTOJEĆE TS10(20)/0,4 kV
- TS5...TS33 NOVOPROJEKTOVANE TS10(20)/0,4 kV
- NOVE SN KABLOVSKE VEZE
- POSTOJEĆE SN KABLOVSKE VEZE



**IZMJENE I DOPUNE REGULACIONOG PLANA "SJEVERNI LOGOR" U BLOKOVIMA "J", "L", "N"**

Naziv grafičkog priloga: <b>ELEKTRODISTRIBUTIVNA INFRASTRUKTURA - ŠEMA</b>	
Broj grafičkog priloga: <b>10a</b>	Mjerilo: <b>1:5000</b>
Odluka o pristupanju izradi plana: 01-02-881/23 od 27.04.2023.	Odluka o donošenju i provođenju plana:
Datum javne rasprave: 25.08.2023.	Javni uvid - Program uključivanja javnosti: 02-10-13242/23
Nosilac pripreme plana: ODJEL ZA URBANIZAM I GRAĐENJE SLUŽBA ZA URBANISTIČKO PLANIRANJE GRADA MOSTARA	Ovlaštena osoba: _____ Pečat nosioca pripreme plana:
Nosilac izrade plana: ZAVOD ZA PROSTORNO UREĐENJE GRAD MOSTAR	Ovlaštena osoba: _____ Pečat nosioca izrade plana:
V.d. direktor: MIRZA ŠAHOVIĆ, dipl.ing.arh.	Voditelj plana: AMELA DŽAJIĆ, dipl.ing.arh. Šef službe za planiranje i uređenje zemljišta

Radni tim:  
 DARKO MINARIK, dipl.ing.arh.  
 MARIANA KEČMAN-RASPUDIĆ, dipl.ing.arh.  
 ZLATA HADŽIHASANOVIĆ, dipl.ing.arh.  
 SAMIR ŠOŠE, dipl.ing.grad.  
 PREDRAG GRAHOVAC, dipl. ing. grad.  
 FAHIRA GOLOŠ, dipl.ing.grad.  
 ANDREJ VRANČIĆ, dipl.ing.grad.  
 ELVIRA ČURIĆ, dipl.ing.geod.  
 SENADA MEHIĆ, grad.teh.

**LEGENDA:**



GEODETSKA PODLOGA



GRANICA OBUHVATA PLANA



GRANICE BLOKOVA



OZNAKA BLOKA



LED SVJETILJKA ZA JR, NA RASVJETNOM STUBU VISINE 6 - 12 m

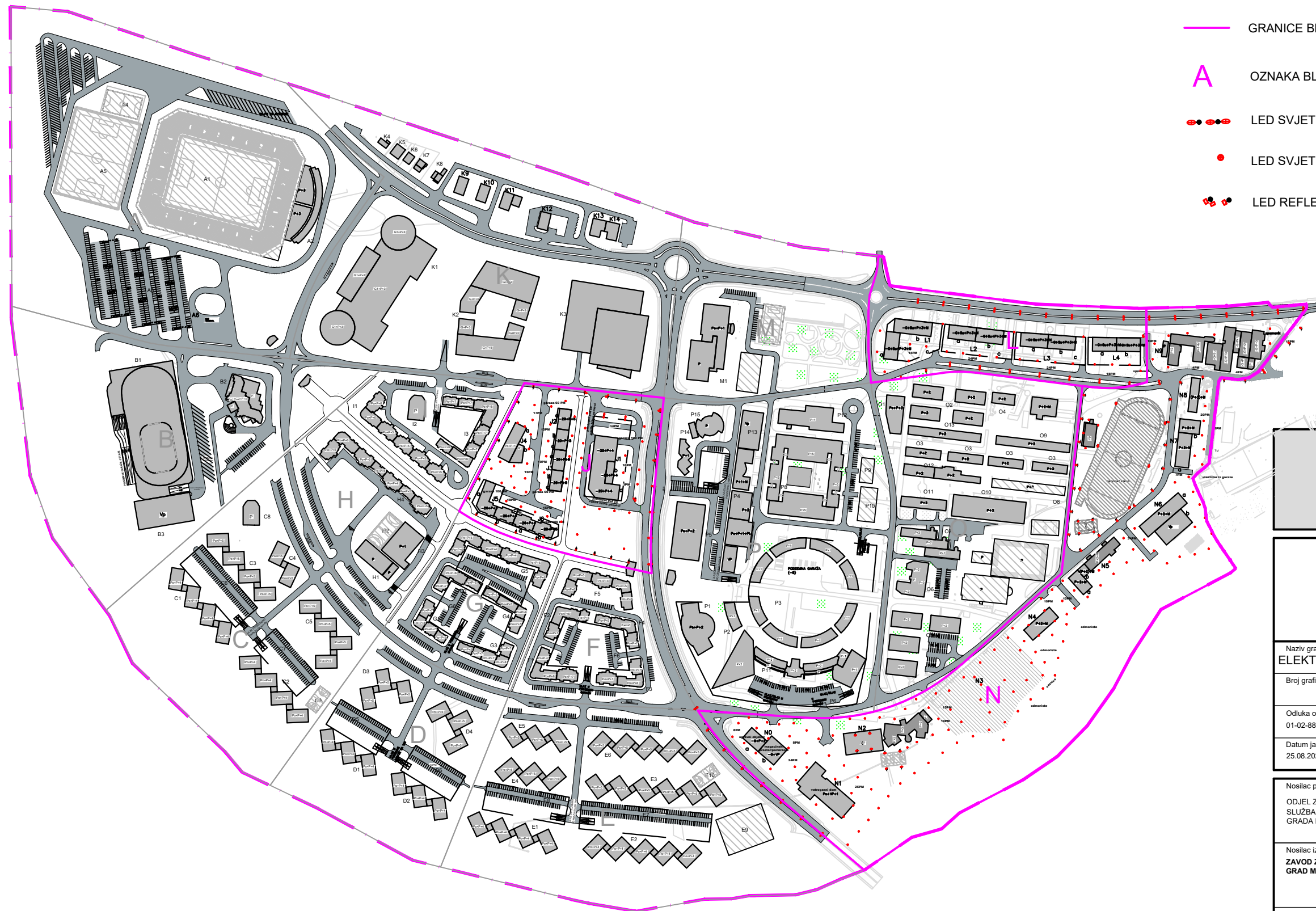


LED SVJETILJKA ZA JR, NA RASVJETNOM STUBU VISINE 3 - 6 m



LED REFLEKTORI ZA RASVJETU IGRALIŠTA

0m 10m 20m 30m 40m



GRAD MOSTAR

**IZMJENE I DOPUNE REGULACIONOG PLANA "SJEVERNI LOGOR" U BLOKOVIMA "J", "L", "N"**

Naziv grafičkog priloga:  
**ELEKTRODISTRIBUTIVNA INFRASTRUKTURA - JAVNA RASVJETA**

Broj grafičkog priloga: **10b** Mjerilo: **1:5000**

Odluka o pristupanju izradi plana: 01-02-881/23 od 27.04.2023. Odluka o donošenju i provođenju plana:

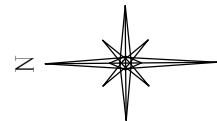
Datum javne rasprave: 25.08.2023. Javni uvid - Program uključivanja javnosti: 02-10-13242/23

Nosilac pripreme plana: ODJEL ZA URBANIZAM I GRAĐENJE SLUŽBA ZA URBANISTIČKO PLANIRANJE GRADA MOSTARA  
Ovlaštena osoba: \_\_\_\_\_ Pečat nosioca pripreme plana: \_\_\_\_\_

Nosilac izrade plana: ZAVOD ZA PROSTORNO UREĐENJE GRAD MOSTAR  
Ovlaštena osoba: \_\_\_\_\_ Pečat nosioca izrade plana: \_\_\_\_\_

V.d. direktor: **MIRZA ŠAHOVIĆ, dipl.ing.arh.** Voditelj plana: **AMELA DŽAJIĆ, dipl.ing.arh.** Šef službe za planiranje i uređenje zemljišta

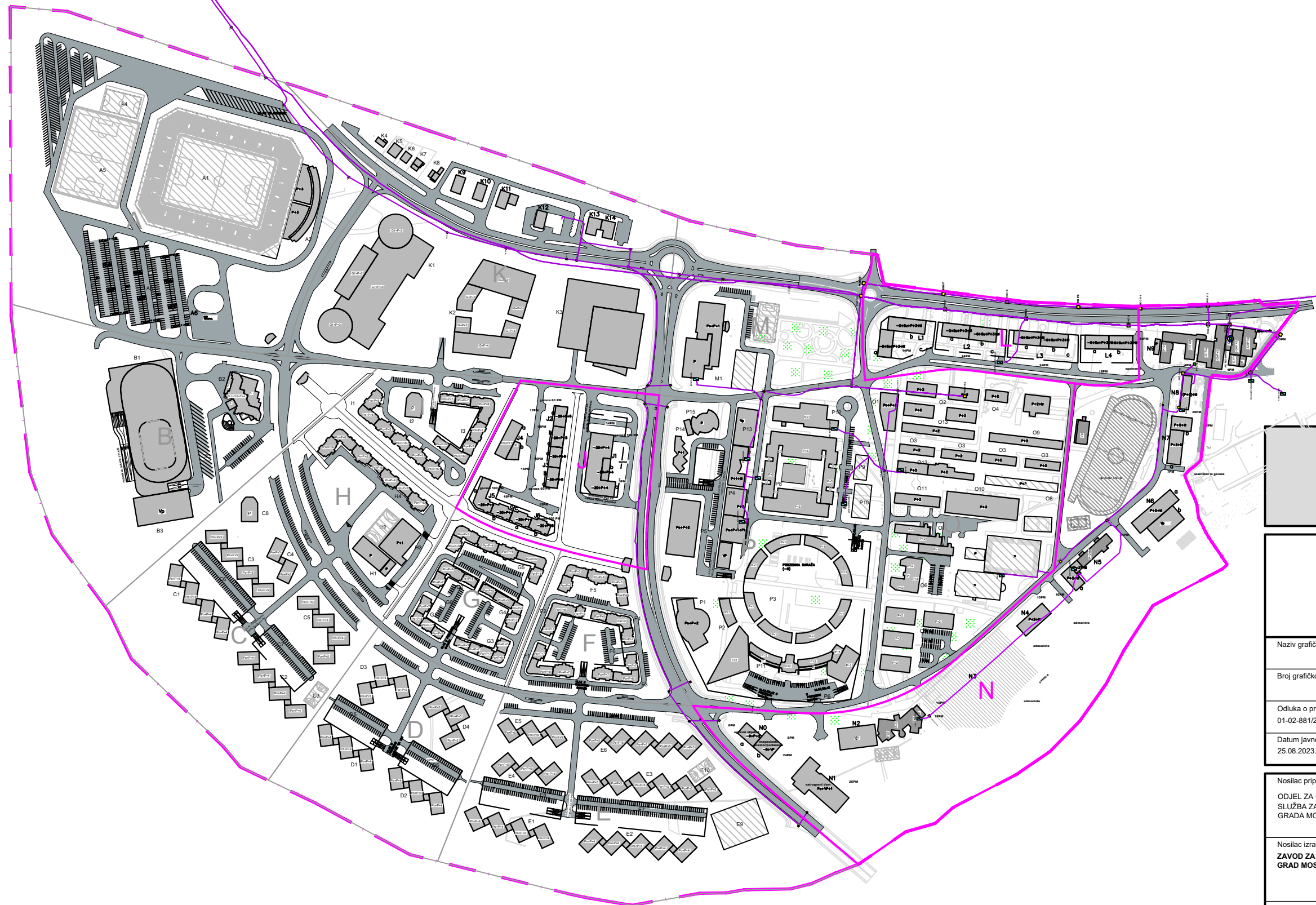
Radni tim:  
**DARKO MINARIK, dipl.ing.arh.**  
**MARIANA KEČMAN-RASPUDIĆ, dipl.ing.arh.**  
**ZLATA HADŽIHASANOVIĆ, dipl.ing.arh.**  
**SAMIR ŠOŠE, dipl.ing.grad.**  
**PREDRAG GRAHOVAC, dipl.ing.grad.**  
**FAHIRA GOLOŠ, dipl.ing.grad.**  
**ANDREJ VRANČIĆ, dipl.ing.grad.**  
**ELVIRA ČURIĆ, dipl.ing.geod.**  
**SENADA MEHIĆ, grad.teh.**



### LEGENDA:

-  GEODETSKA PODLOGA
-  GRANICA OBUHVATA PLANA
-  POSTOJEĆI OBJEKTI
-  PLANIRANI OBJEKTI
-  POSTOJEĆA KK SA TK KABLOVIMA
-  POSTOJEĆE KABLOVSKO OKNO
-  POSTOJEĆI KORISNIK PO OPTICI
-  UPRAVNA ZGRADA TELECOM

0m 10m 20m 30m 40m



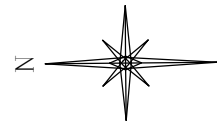
GRAD MOSTAR

## IZMJENE I DOPUNE REGULACIONOG PLANA "SJEVERNI LOGOR" U BLOKOVIMA "J", "L", "N"

Naziv grafičkog priloga: <b>TT INFRASTRUKTURA - POSTOJEĆE STANJE</b>	
Broj grafičkog priloga: <b>11</b>	Mjerilo: <b>1:5000</b>
Odluka o pristupanju izradi plana: 01-02-881/23 od 27.04.2023.	Odluka o donošenju i provođenju plana:
Datum javne rasprave: 25.08.2023.	Javni uvid - Program uključivanja javnosti: 02-10-13242/23
Nosilac pripreme plana: ODJEL ZA URBANIZAM I GRAĐENJE SLUŽBA ZA URBANISTIČKO PLANIRANJE GRADA MOSTARA	Ovlaštena osoba: _____ Pečat nosioca pripreme plana:
Nosilac izrade plana: ZAVOD ZA PROSTORNO UREĐENJE GRAD MOSTAR	Ovlaštena osoba: _____ Pečat nosioca izrade plana:
V.d. direktor: MIRZA ŠAHOVIĆ, dipl. ing. arh. _____	Voditelj plana: AMELA DŽAJIĆ, dipl.ing.arh. _____ Šef službe za planiranje i uređenje zemljišta

Radni tim:  
DARKO MINARIK, dipl.ing.arh.  
MARIANA KEČMAN-RASPUDIĆ, dipl.ing.arh.  
ZLATA HADŽIHASANOVIĆ, dipl.ing.arh.  
SAMIR ŠOŠE, dipl.ing.grad.  
PREDRAG GRAHOVAC, dipl. ing. grad.

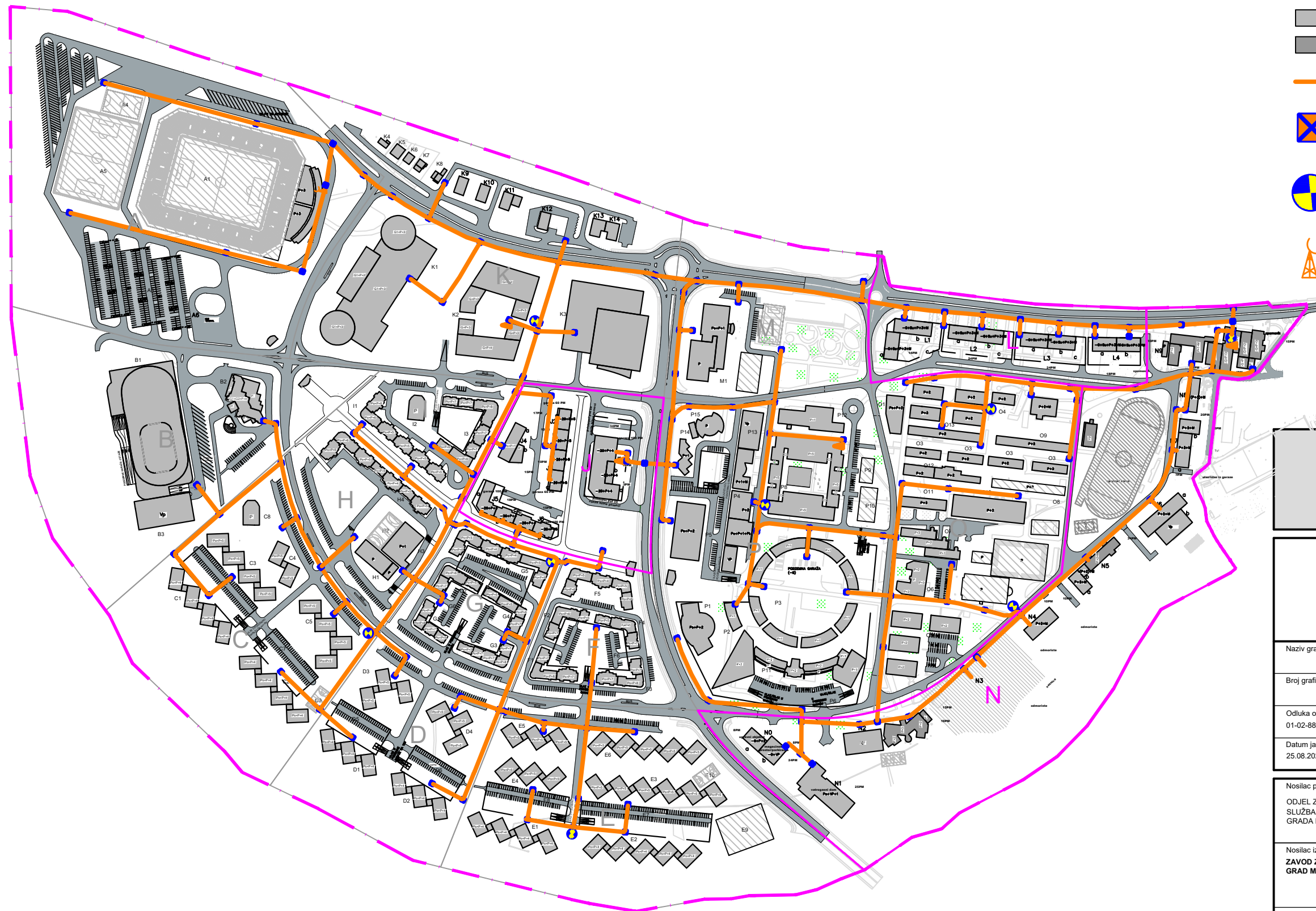
FAHIRA GOLOŠ, dipl.ing.grad.  
ANDREJ VRANČIĆ, dipl.ing.grad.  
ELVIRA ČURIĆ, dipl.ing.geod.  
SENADA MEHIĆ, grad.teh.



### LEGENDA:

-  GEODETSKA PODLOGA
-  GRANICA OBUHVATA PLANA
-  POSTOJEĆI OBJEKTI
-  PLANIRANI OBJEKTI
-  NOVOPROJEKTOVANA KABLOVSKA KANALIZACIJA
-  NOVOPROJEKTOVANA KABLOVSKA OKNA
-  RAZVODNI TK ORMARIĆ
-  BAZNA STANICA

0m 10m 20m 30m 40m



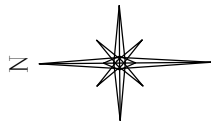
GRAD MOSTAR

### IZMJENE I DOPUNE REGULACIONOG PLANA "SJEVERNI LOGOR" U BLOKOVIMA "J", "L", "N"






Naziv grafičkog priloga: <b>TT INFRASTRUKTURA - PLANIRANO STANJE</b>	
Broj grafičkog priloga: <b>11a</b>	Mjerilo: <b>1:5000</b>
Odluka o pristupanju izradi plana: 01-02-881/23 od 27.04.2023.	Odluka o donošenju i provođenju plana:
Datum javne rasprave: 25.08.2023.	Javni uvid - Program uključivanja javnosti: 02-10-13242/23
Nosilac pripreme plana: ODJEL ZA URBANIZAM I GRAĐENJE SLUŽBA ZA URBANISTIČKO PLANIRANJE GRADA MOSTARA	Ovlaštena osoba: _____ Pečat nosioca pripreme plana:
Nosilac izrade plana: ZAVOD ZA PROSTORNO UREĐENJE GRAD MOSTAR	Ovlaštena osoba: _____ Pečat nosioca izrade plana:
V.d. direktor: MIRZA ŠAHOVIĆ, dipl. ing. arh. _____	Voditelj plana: AMELA DŽAJIĆ, dipl.ing.arh. _____ Šef službe za planiranje i uređenje zemljišta

Radni tim:  
DARKO MINARIK, dipl.ing.arh.  
MARIANA KEČMAN-RASPUDIĆ, dipl.ing.arh.  
ZLATA HADŽIHASANOVIĆ, dipl.ing.arh.  
SAMIR ŠOŠE, dipl.ing.grad.  
PREDRAG GRAHOVAC, dipl. ing. grad.

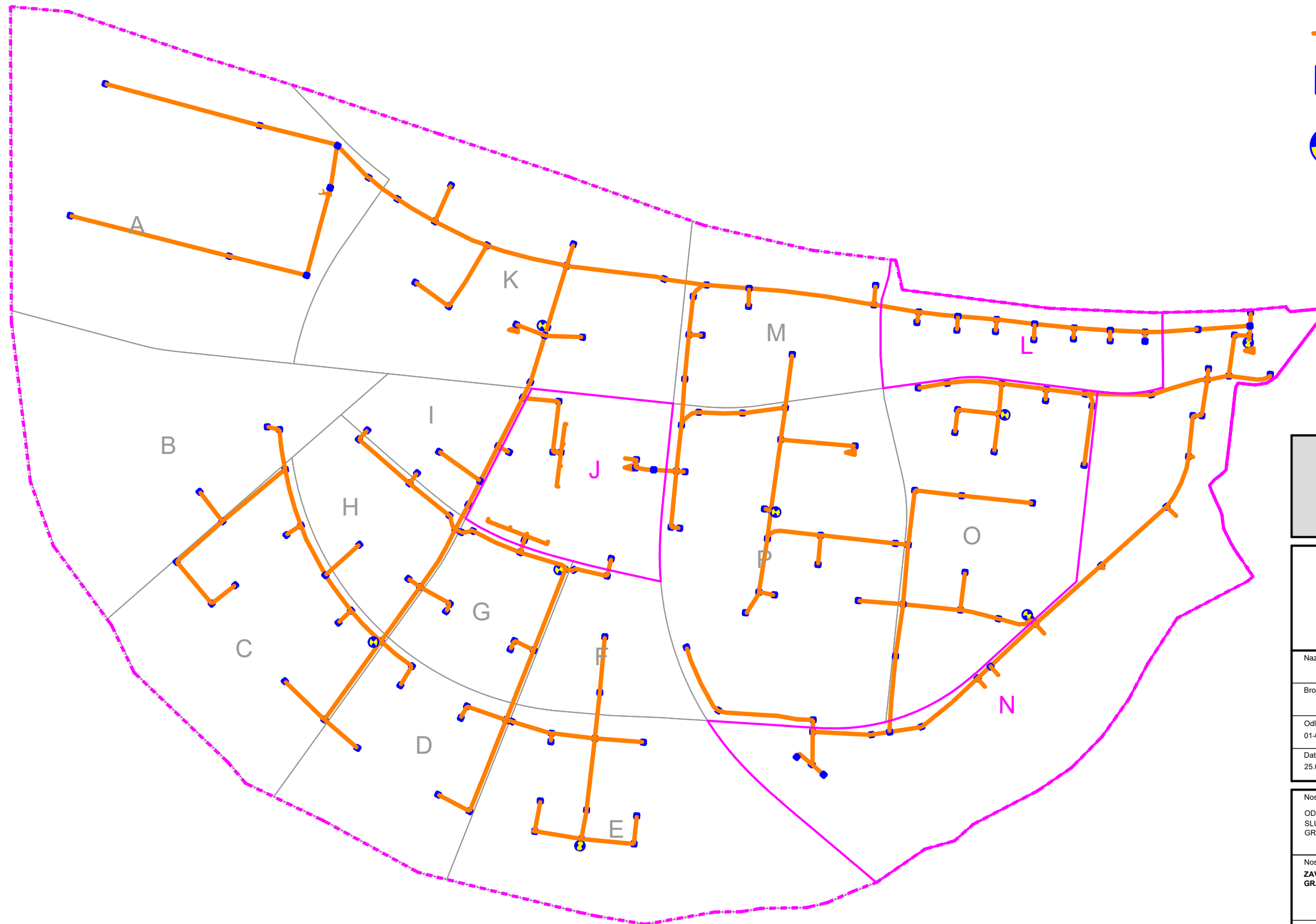
FAHIRA GOLOŠ, dipl.ing.grad.  
ANDREJ VRANČIĆ, dipl.ing.grad.  
ELVIRA ČURIĆ, dipl.ing.geod.  
SENADA MEHIĆ, grad.teh.



### LEGENDA:

-  GRANICA OBUHVATA PLANA
-  NOVOPROJEKTOVANA KABLOVSKA KANALIZACIJA
-  NOVOPROJEKTOVANA KABLOVSKA OKNA
-  RAZVODNI TK ORMARIĆ
-  BAZNA STANICA

0m 10m 20m 30m 40m



GRAD MOSTAR

### IZMJENE I DOPUNE REGULACIONOG PLANA "SJEVERNI LOGOR" U BLOKOVIMA "J", "L", "N"

Naziv grafičkog priloga: TT INFRASTRUKTURA - PLANIRANO STANJE - ŠEMA

Broj grafičkog priloga: 11b Mjerilo: 1:5000

Odluka o pristupanju izradi plana: 01-02-881/23 od 27.04.2023. Odluka o donošenju i provođenju plana:

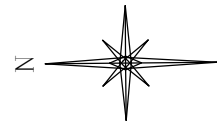
Datum javne rasprave: 25.08.2023. Javni uvid - Program uključivanja javnosti: 02-10-13242/23

Nosilac pripreme plana: ODJEL ZA URBANIZAM I GRAĐENJE SLUŽBA ZA URBANISTIČKO PLANIRANJE GRADA MOSTARA  
Ovlaštena osoba: \_\_\_\_\_  
Pečat nosioca pripreme plana: \_\_\_\_\_







Nosilac izrade plana: ZAVOD ZA PROSTORNO UREĐENJE GRAD MOSTAR  
Ovlaštena osoba: \_\_\_\_\_  
Pečat nosioca izrade plana: \_\_\_\_\_

V.d. direktor: MIRZA ŠAHOVIĆ, dipl. ing. arh. \_\_\_\_\_  
Voditelj plana: AMELA DŽAJIĆ, dipl.ing.arh. \_\_\_\_\_  
Šef službe za planiranje i uređenje zemljišta

Radni tim:  
DARKO MINARIK, dipl.ing.arh.  
MARIANA KEČMAN-RASPUDIĆ, dipl.ing.arh.  
ZLATA HADŽIHASANOVIĆ, dipl.ing.arh.  
SAMIR ŠOŠE, dipl.ing.grad.  
PREDRAG GRAHOVAC, dipl. ing. grad.  
FAHIRA GOLOŠ, dipl.ing.grad.  
ANDREJ VRANČIĆ, dipl.ing.grad.  
ELVIRA ČURIĆ, dipl.ing.geod.  
SENADA MEHIĆ, grad.teh.

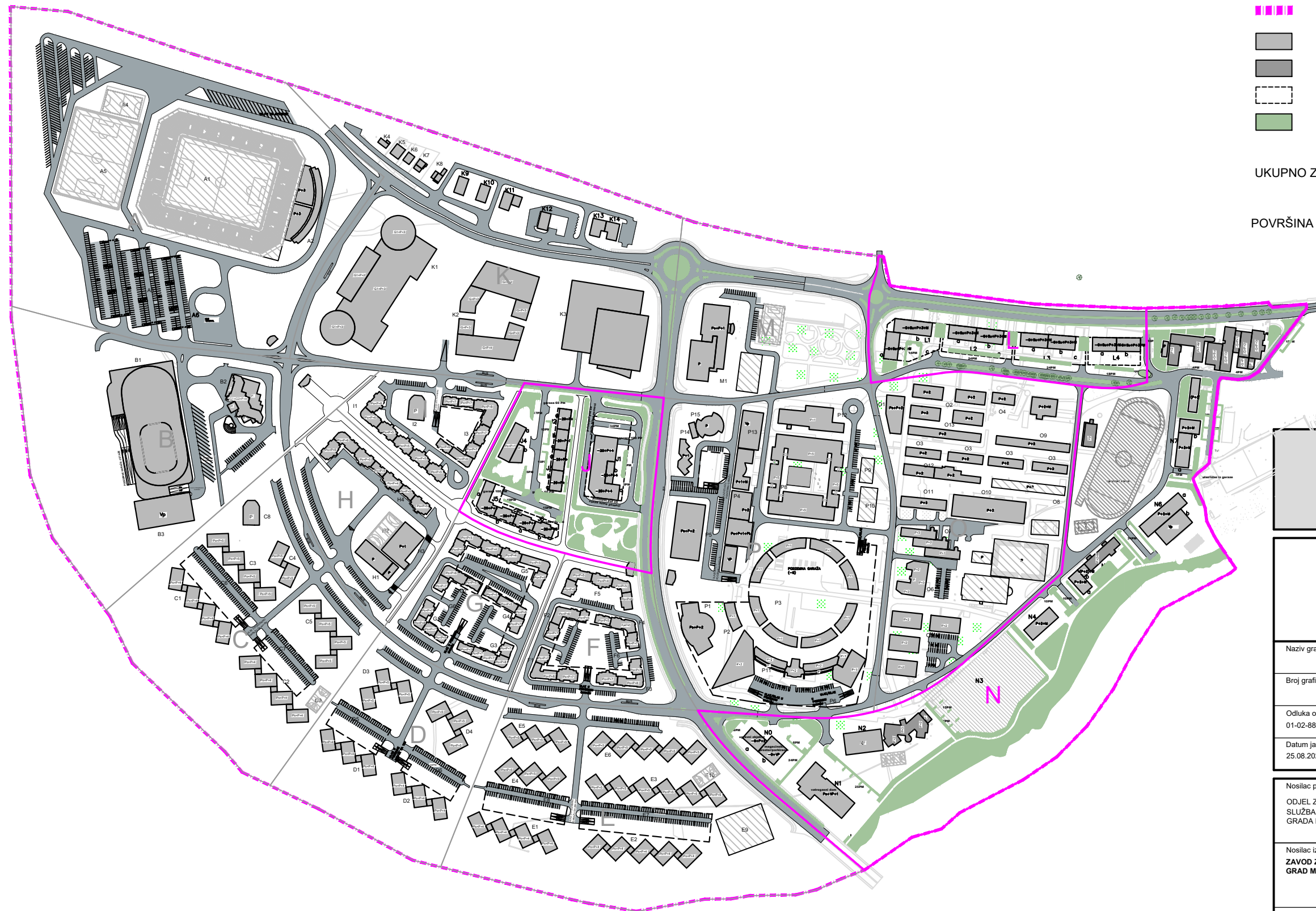
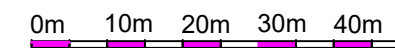


### LEGENDA:

-  GEODETSKA PODLOGA
-  GRANICA OBUHVATA PLANA
-  POSTOJEĆI OBJEKTI
-  PLANIRANI OBJEKTI
-  PODZEMNA GARAŽA
-  ZELENA POVRŠINA

UKUPNO ZELENE POVRŠINE: 37599,752 m<sup>2</sup>  
3,76 ha

POVRŠINA OBUHVATA PLANA: 99.66 ha



GRAD MOSTAR

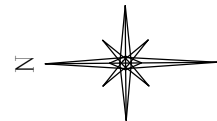
### IZMJENE I DOPUNE REGULACIONOG PLANA "SJEVERNI LOGOR" U BLOKOVIMA "J", "L", "N"

Naziv grafičkog priloga: <b>PLAN ZELENIH POVRŠINA</b>	
Broj grafičkog priloga: <b>12</b>	Mjerilo: <b>1:5000</b>
Odluka o pristupanju izradi plana: 01-02-881/23 od 27.04.2023.	Odluka o donošenju i provođenju plana:
Datum javne rasprave: 25.08.2023.	Javni uvid - Program uključivanja javnosti: 02-10-13242/23
Nosilac pripreme plana: ODJEL ZA URBANIZAM I GRAĐENJE SLUŽBA ZA URBANISTIČKO PLANIRANJE GRADA MOSTARA	Ovlaštena osoba: _____ Pečat nosioca pripreme plana:
Nosilac izrade plana: ZAVOD ZA PROSTORNO UREĐENJE GRAD MOSTAR	Ovlaštena osoba: _____ Pečat nosioca izrade plana:
V.d. direktor: MIRZA ŠAHOVIĆ, dipl.ing.arh.	Voditelj plana: AMELA DŽAJIĆ, dipl.ing.arh. Šef službe za planiranje i uređenje zemljišta


Radni tim:  
DARKO MINARIK, dipl.ing.arh.  
MARIANA KEČMAN-RASPUDIĆ, dipl.ing.arh.  
ZLATA HADŽIHASANOVIĆ, dipl.ing.arh.  
SAMIR ŠOŠE, dipl.ing.grad.  
PREDRAG GRAHOVAC, dipl. ing. grad.

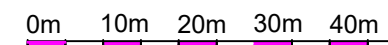
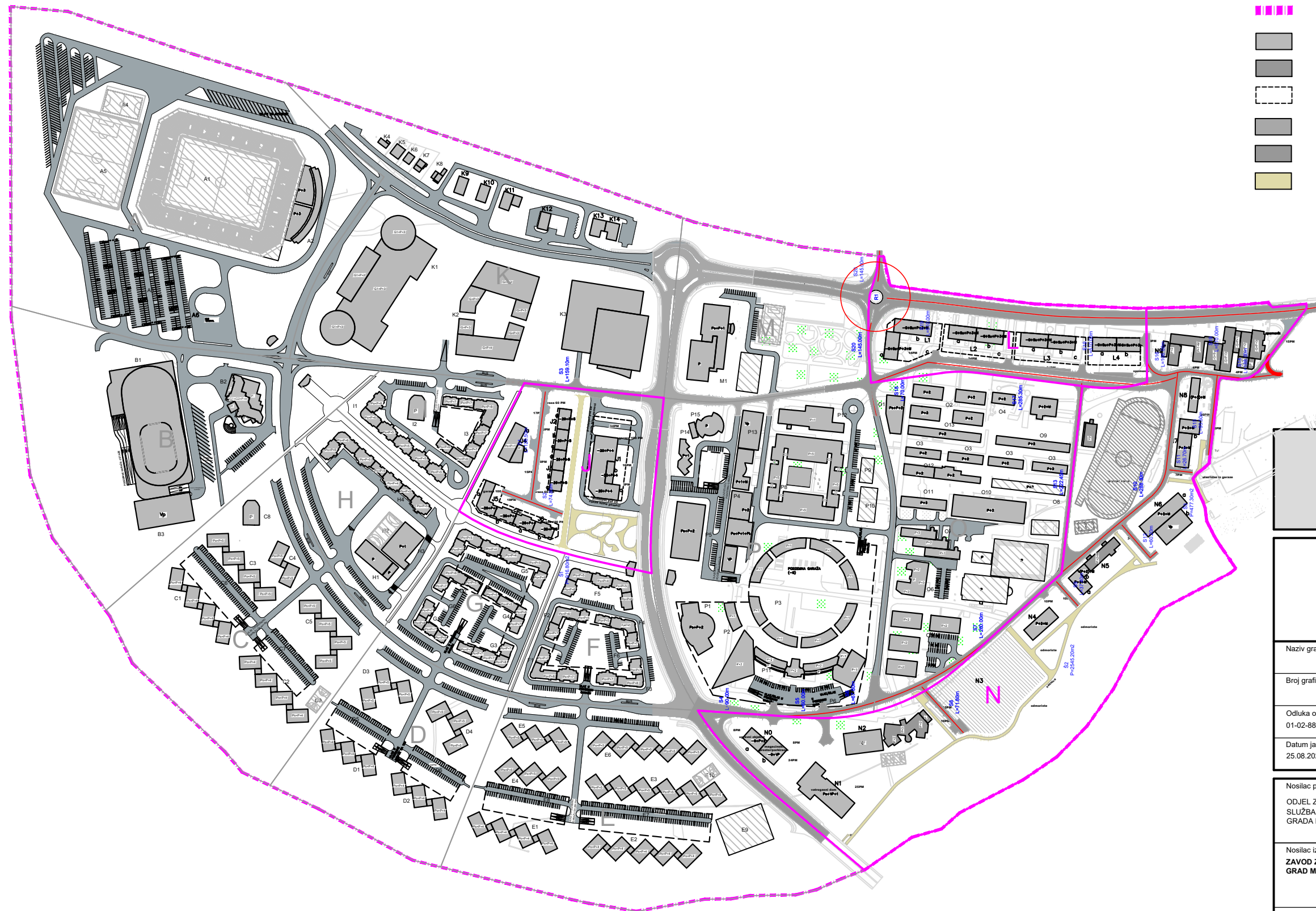
FAHIRA GOLOŠ, dipl.ing.grad.  
ANDREJ VRANČIĆ, dipl.ing.grad.  
ELVIRA ČURIĆ, dipl.ing.geod.  
SENADA MEHIĆ, grad.teh.





### LEGENDA:

-  GEODETSKA PODLOGA
-  GRANICA OBUHVATA PLANA
-  POSTOJEĆI OBJEKTI
-  PLANIRANI OBJEKTI
-  PODZEMNA GARAŽA
-  POSTOJEĆE SAOBRAĆAJNICE
-  PLANIRANE SAOBRAĆAJNICE
-  PLANIRANE ŠETNICE



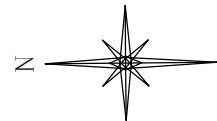
GRAD MOSTAR

## IZMJENE I DOPUNE REGULACIONOG PLANA "SJEVERNI LOGOR" U BLOKOVIMA "J", "L", "N"

Naziv grafičkog priloga: <b>PUTNA INFRASTRUKTURA</b>	
Broj grafičkog priloga: <b>13</b>	Mjerilo: <b>1:5000</b>
Odluka o pristupanju izradi plana: 01-02-881/23 od 27.04.2023.	Odluka o donošenju i provođenju plana:
Datum javne rasprave: 25.08.2023.	Javni uvid - Program uključivanja javnosti: 02-10-13242/23
Nosilac pripreme plana: ODJEL ZA URBANIZAM I GRAĐENJE SLUŽBA ZA URBANISTIČKO PLANIRANJE GRADA MOSTARA	Ovlaštena osoba: _____ Pečat nosioca pripreme plana: _____
Nosilac izrade plana: ZAVOD ZA PROSTORNO UREĐENJE GRAD MOSTAR	Ovlaštena osoba: _____ Pečat nosioca izrade plana: _____
V.d. direktor: MIRZA ŠAHOVIĆ, dipl.ing.arh.	Voditelj plana: AMELA DŽAJIĆ, dipl.ing.arh. Šef službe za planiranje i uređenje zemljišta

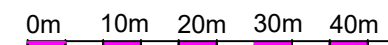
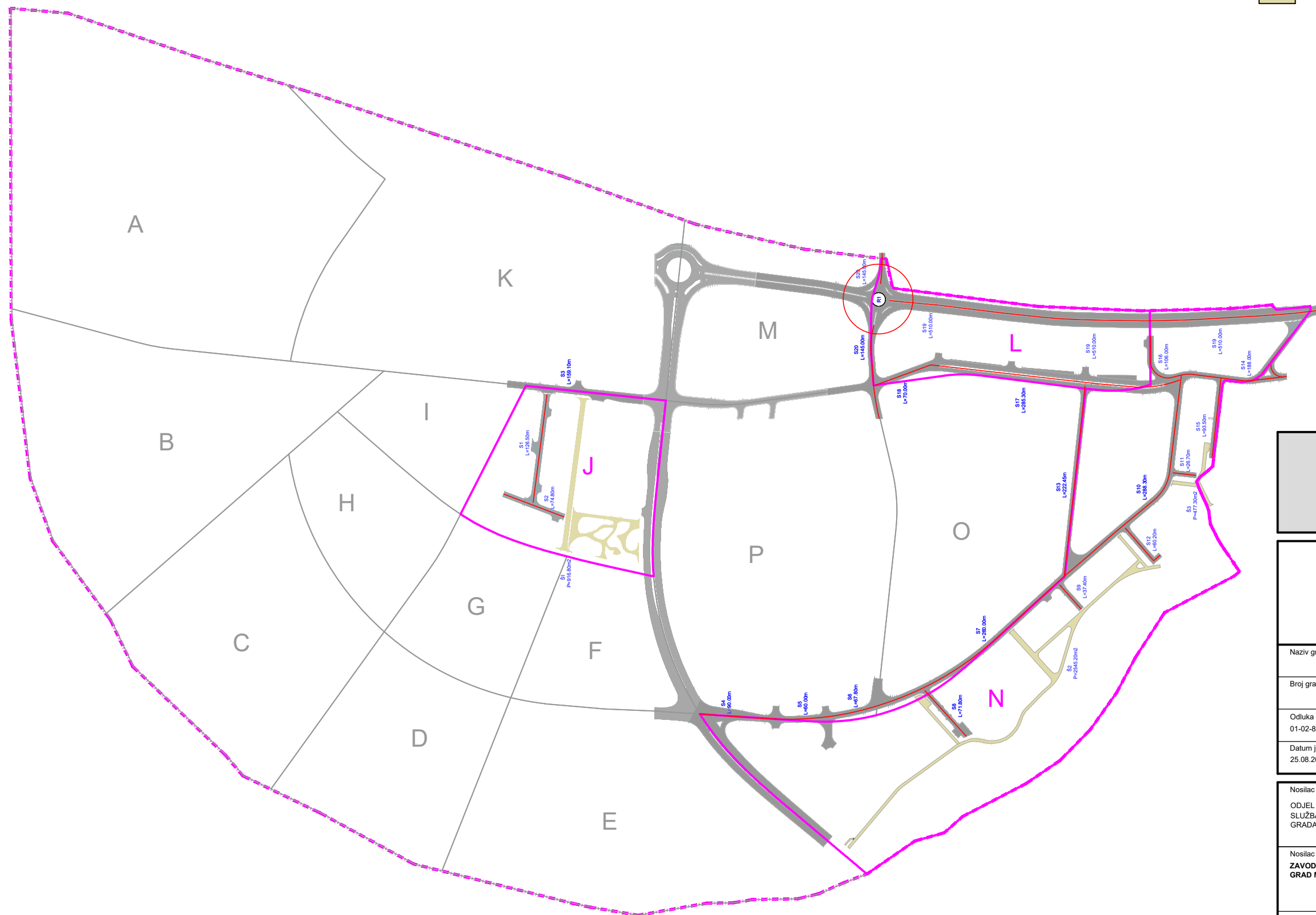
Radni tim:  
DARKO MINARIK, dipl.ing.arh.  
MARIANA KEČMAN-RASPUDIĆ, dipl.ing.arh.  
ZLATA HADŽIHASANOVIĆ, dipl.ing.arh.  
SAMIR ŠOŠE, dipl.ing.grad.  
PREDRAG GRAHOVAC, dipl.ing.grad.

FAHIRA GOLOŠ, dipl.ing.grad.  
ANDREJ VRANČIĆ, dipl.ing.grad.  
ELVIRA ČURIĆ, dipl.ing.geod.  
SENADA MEHIĆ, grad.teh.



### LEGENDA:

- POSTOJEĆE SAOBRAĆAJNICE
- PLANIRANE SAOBRAĆAJNICE
- PLANIRANE ŠETNICE



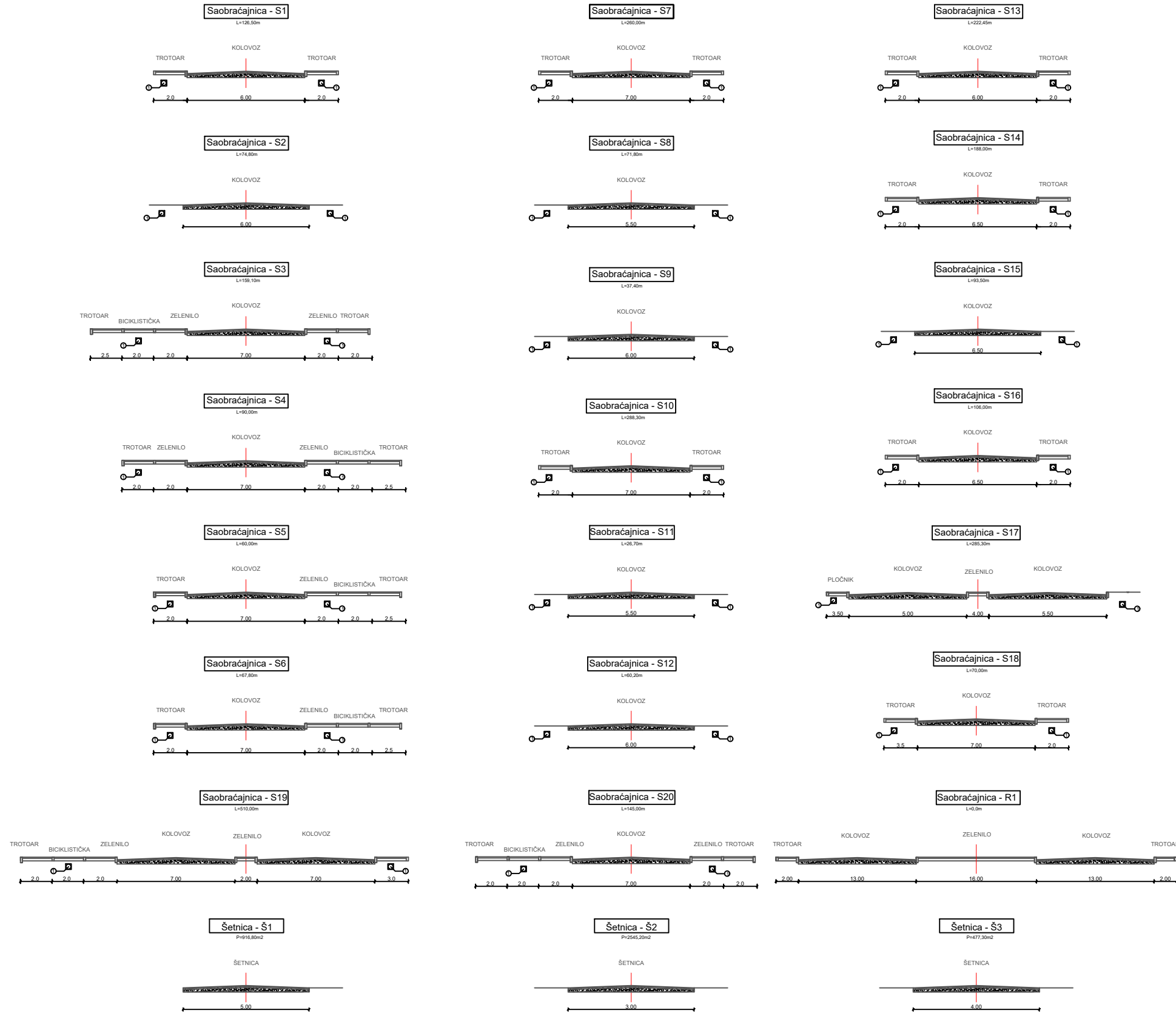
GRAD MOSTAR

## IZMJENE I DOPUNE REGULACIONOG PLANA "SJEVERNI LOGOR" U BLOKOVIMA "J", "L", "N"

Naziv grafičkog priloga: <b>ŠEMA PUTNE INFRASTRUKTURE</b>	
Broj grafičkog priloga: <b>13a</b>	Mjerilo: <b>1:5000</b>
Odluka o pristupanju izradi plana: 01-02-881/23 od 27.04.2023.	Odluka o donošenju i provođenju plana:
Datum javne rasprave: 25.08.2023.	Javni uvid - Program uključivanja javnosti: 02-10-13242/23
Nosilac pripreme plana: ODJEL ZA URBANIZAM I GRAĐENJE SLUŽBA ZA URBANISTIČKO PLANIRANJE GRADA MOSTARA	Ovlaštena osoba: _____ Pečat nosioca pripreme plana: _____
Nosilac izrade plana: ZAVOD ZA PROSTORNO UREĐENJE GRAD MOSTAR	Ovlaštena osoba: _____ Pečat nosioca izrade plana: _____
V.d. direktor: MIRZA ŠAHOVIĆ, dipl.ing.arh.	Voditelj plana: AMELA DŽAJIĆ, dipl.ing.arh. Šef službe za planiranje i uređenje zemljišta

Radni tim:  
DARKO MINARIK, dipl.ing.arh.  
MARIANA KEČMAN-RASPUDIĆ, dipl.ing.arh.  
ZLATA HADŽIHASANOVIĆ, dipl.ing.arh.  
SAMIR ŠOŠE, dipl.ing.grad.  
PREDRAG GRAHOVAC, dipl. ing. grad.

FAHIRA GOLOŠ, dipl.ing.grad.  
ANDREJ VRANČIĆ, dipl.ing.grad.  
ELVIRA ČURIĆ, dipl.ing.geod.  
SENADA MEHIĆ, grad.teh.



## IZMJENE I DOPUNE REGULACIONOG PLANA "SJEVERNI LOGOR" U BLOKOVIMA "J", "L", "N"

Naziv grafičkog priloga: <b>PUTNA INFRASTRUKTURA - PROFILI SAOBRAĆAJNICA</b>	
Broj grafičkog priloga: <b>13b</b>	Mjerilo:
Odluka o pristupanju izradi plana: 01-02-881/23 od 27.04.2023.	Odluka o donošenju i provođenju plana:
Datum javne rasprave: 25.08.2023.	Javni uvid - Program uključivanja javnosti: 02-10-13242/23

Nosilac pripreme plana: <b>ODJEL ZA URBANIZAM I GRAĐENJE          SLUŽBA ZA URBANISTIČKO PLANIRANJE          GRADA MOSTARA</b>	Ovlaštena osoba: _____ Pečat nosioca pripreme plana: _____
Nosilac izrade plana: <b>ZAVOD ZA PROSTORNO UREĐENJE          GRAD MOSTAR</b>	Ovlaštena osoba: _____ Pečat nosioca izrade plana: _____
V.d. direktor: <b>MIRZA ŠAHOVIĆ, dipl.ing.arh.</b>	Voditelj plana: <b>AMELA DŽAJIĆ, dipl.ing.arh.</b> Šef službe za planiranje i uređenje zemljišta

Radni tim:  
**DARKO MINARIK, dipl.ing.arh.**  
**MARIANA KEČMAN-RASPUDIĆ, dipl.ing.arh.**  
**ZLATA HADŽIHASANOVIĆ, dipl.ing.arh.**  
**SAMIR ŠOŠE, dipl.ing.grad.**  
**PREDRAG GRAHOVAC, dipl.ing.grad.**

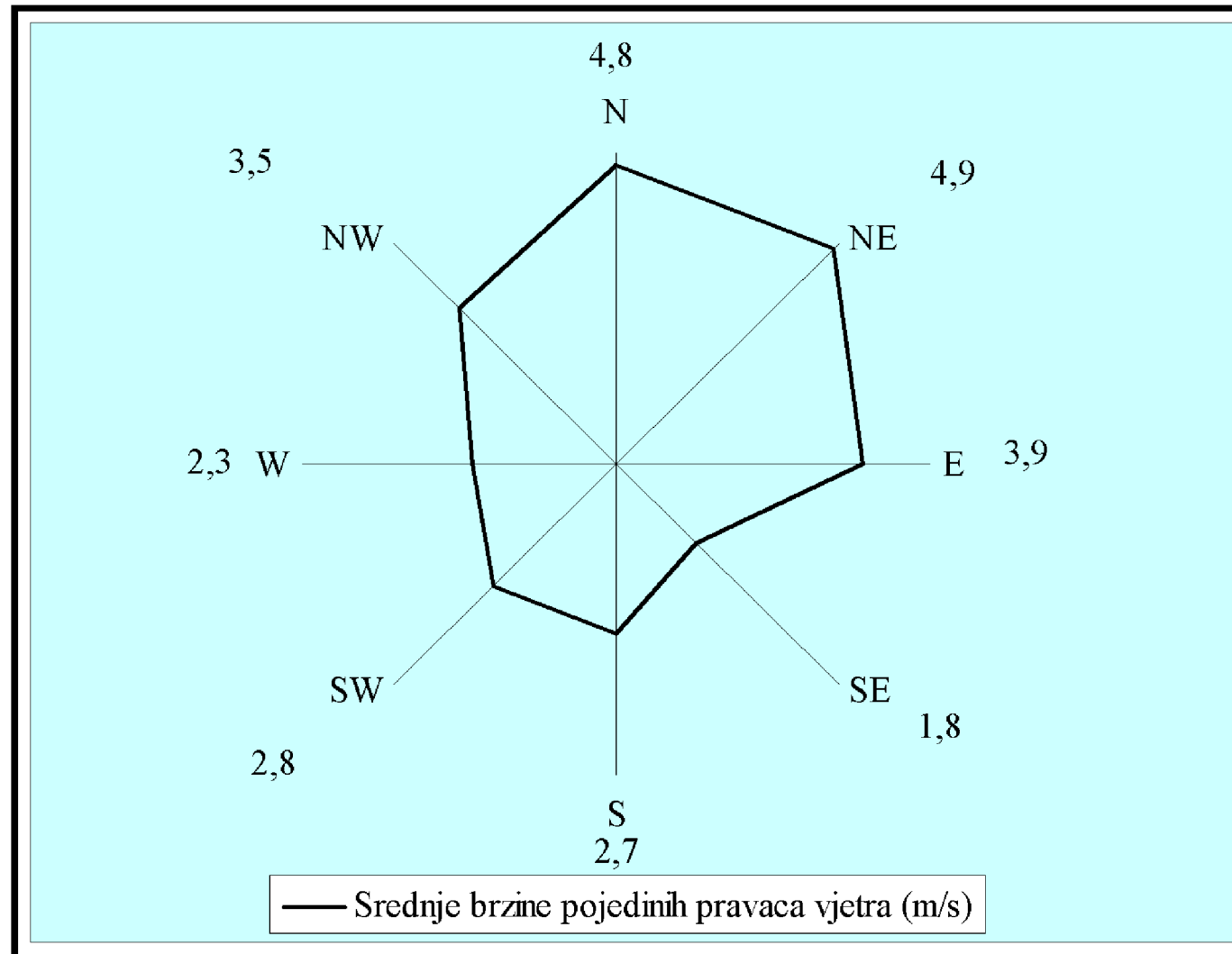
**FAHIRA GOLOŠ, dipl.ing.grad.**  
**ANDREJ VRANČIĆ, dipl.ing.grad.**  
**ELVIRA ČURIĆ, dipl.ing.geod.**  
**SENADA MEHIĆ, grad.teh.**

**RUŽA VJETRA**

Lokacija: Mostar , Sjeverni logor

SREDNJE BRZINE POJEDINIH PRAVACA VJETRA ( m/s )

Period: Višegodišnji niz



TABELARNI PRIKAZ SREDNJIH BRZINA POJEDINIH PRAVACA VJETRA

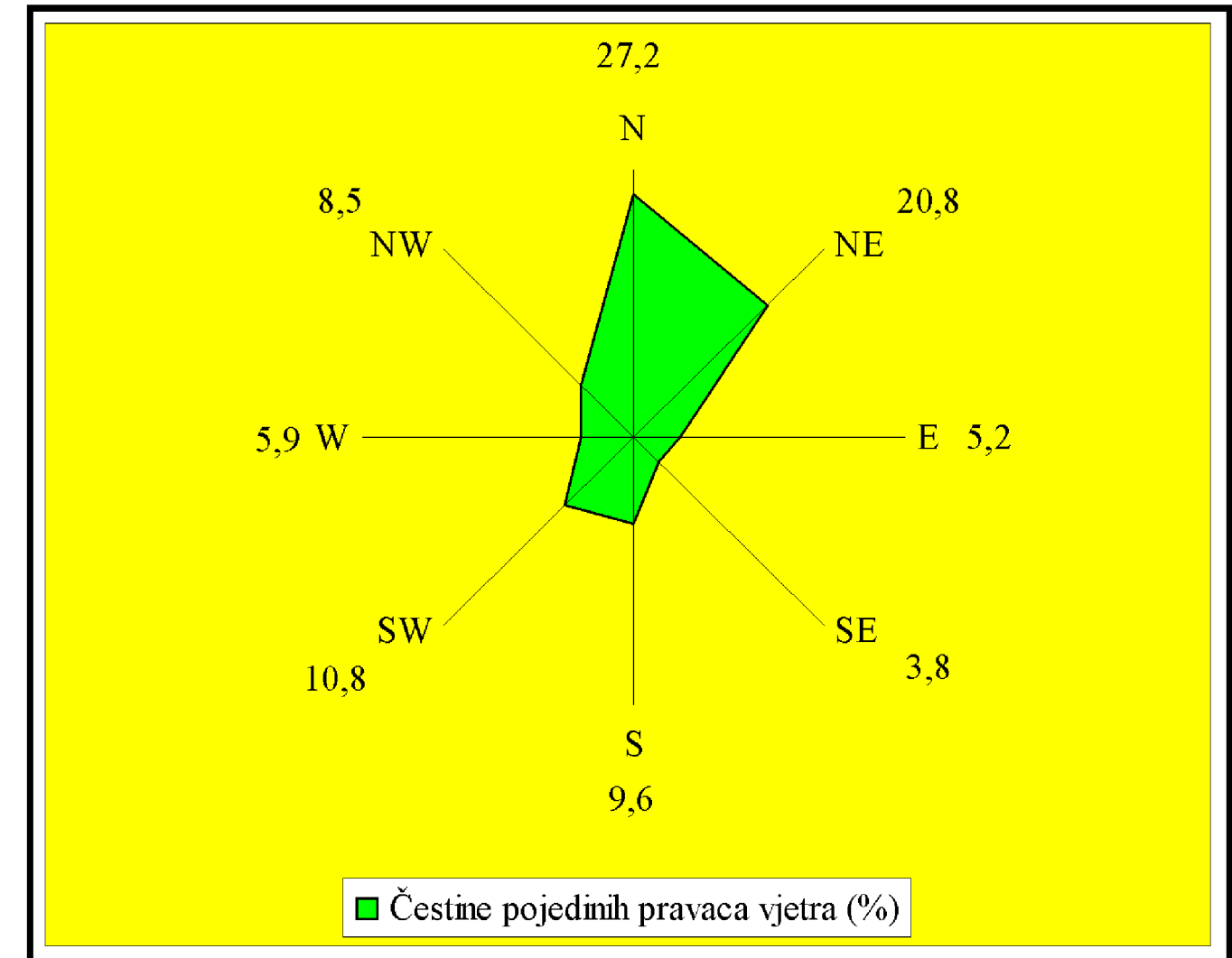
Pravci	N	NE	E	SE	S	SW	W	NW	Srednja brzina
Brzine ( m/s )	4,8	4,9	3,9	1,8	2,7	2,8	2,3	3,5	3,3

**RUŽA VJETRA**

Lokacija: Mostar , Sjeverni logor

UČESTALOST SMJEROVA VJETRA ( % )

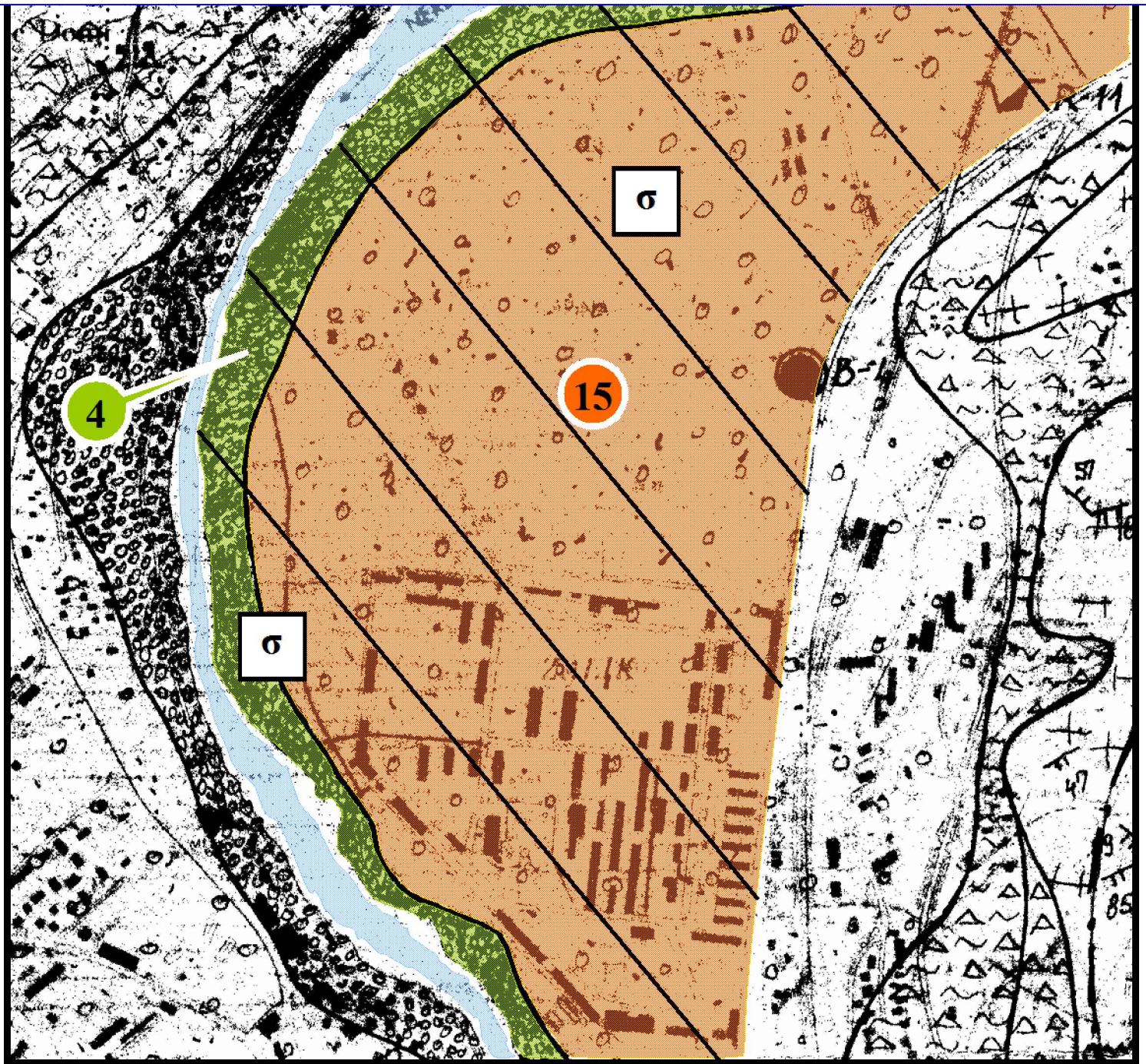
Period: Višegodišnji niz



TABELARNI PRIKAZ UČESTALOSTI POJEDINIH PRAVACA VJETRA

Pravci	C	N	NE	E	SE	S	SW	W	NW	Suma
Učestalost ( % )	8,2	27,2	20,8	5,2	3,8	9,6	10,8	5,9	8,5	100,0

C = TIŠINA



## INŽENJERSKOGEOLOŠKA KARTA Regulacioni plan " Sjeverni logor "

M = 1 : 5 000

### LEGENDA:

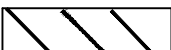
#### 1. Litološki sastav

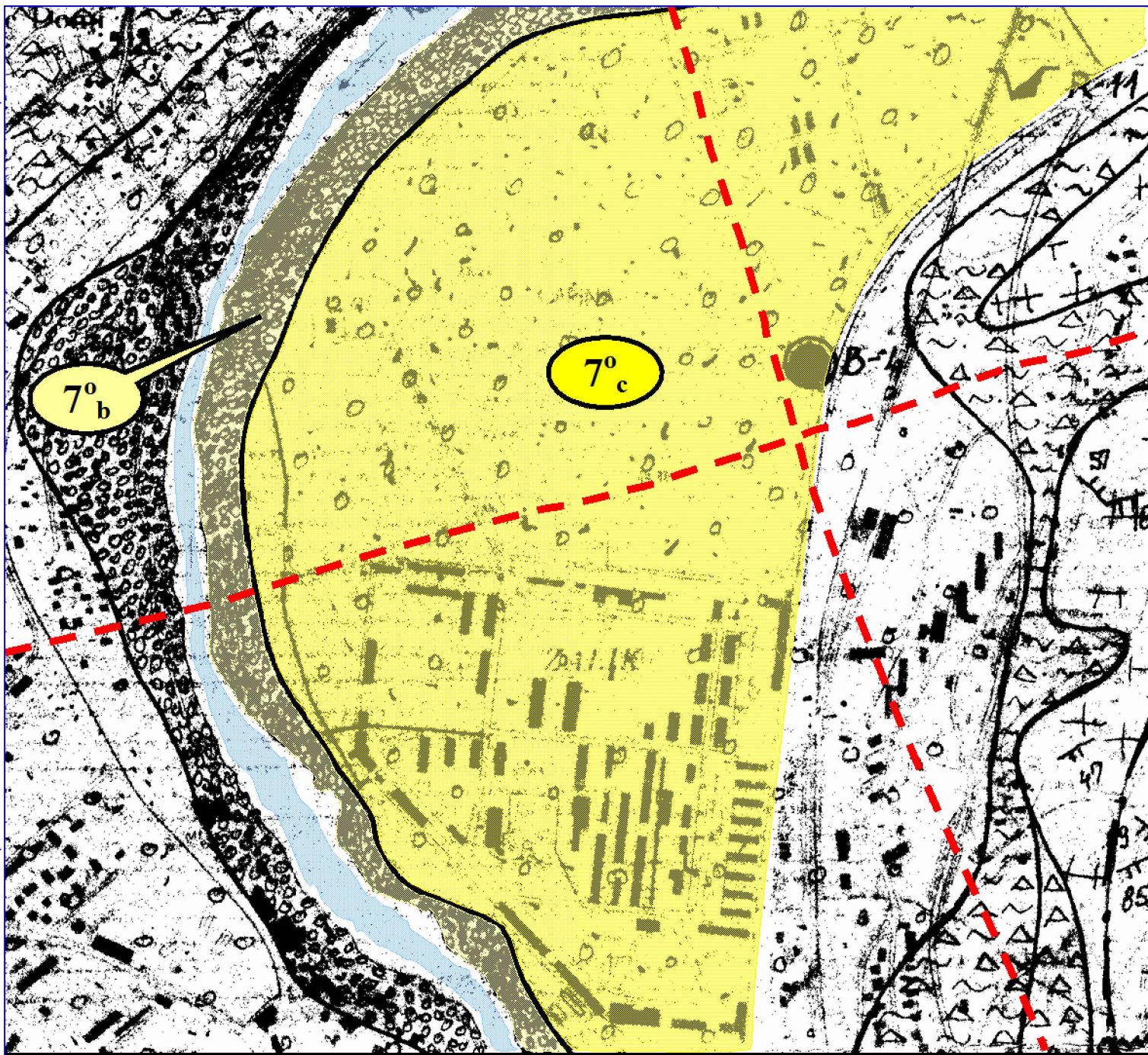
Grupa	Klasa	Litološke oznake	Vrsta stijena
Vezane kamenite i polukamenite stijene	Klasične vezane karbonatnim cementom	<b>4</b>	Konglomerati- fluvijalni dobro cementirani
Nevezane stijene	Krupnozrne	<b>15</b>	Šljunkovi i pjeskovi-stari aluvion Neretve, šljunkovi sa pijeskom i oblucima, mjestimično konglomerati

#### 2. Tereni prema nosivosti u KN/m<sup>2</sup>

$$\boxed{\sigma} = \sigma_{\text{doz}} \geq 600 \text{ KN/m}^2$$

#### 3. Tereni prema stupnju stabilnosti

 Stabilni u prirodnim uvjetima i pri djelovanj u čovjeka



## KARTA SEIZMIČKE MIKROREJONIZACIJE Regulacioni plan “ Sjeverni logor ”

M = 1 : 5 000

### LEGENDA:

Stupanj	Zona	Koeficijent seizmičnosti	Kategorije tla	Litološki opis
7 MSK	<b>7<sub>b</sub></b>	0,025	I	Konglomerati_ fluvijalni dobro cementirani
	<b>7<sub>c</sub></b>	0,03	II	Šljunkovi i pijeskovl_ stari aluvion Neretve, šljunkovi sa pijeskom i oblucima, mjestmično konglomerati

### OSTALE OZNAKE:

- Pretpostavljen rasjed
- Granica između zona različitog intenziteta